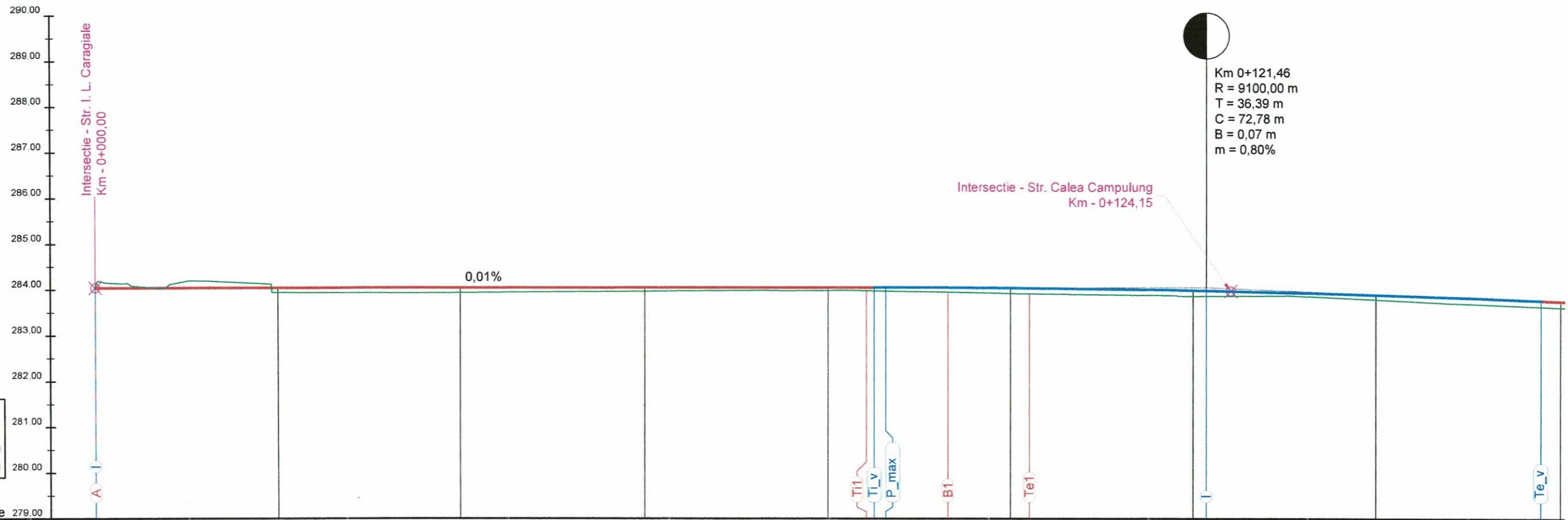



Profil longitudinal  
Calea Campulung  
Sc. lungimilor 1:500  
Sc. inaltimilor 1:100



Km 0+121,46  
R = 9100,00 m  
T = 36,39 m  
C = 72,78 m  
B = 0,07 m  
m = 0,80%

Plan de comparatie 279,00

<b>Declivitati</b>	d = +0,01% lp = 85,07m												
<b>Diferente in axa</b>	0,00	+0,10	+0,11	+0,08	+0,07	+0,07	+0,08	+0,08	+0,10	+0,12	+0,12	+0,13	+0,13
<b>Cote proiect in axa</b>	284,04	284,04	284,05	284,05	284,05	284,05	284,05	284,05	284,05	284,04	284,04	283,99	283,99
<b>Cote teren in axa</b>	284,04	283,94	283,94	283,97	283,98	283,98	283,98	283,97	283,95	283,92	283,92	283,86	283,86
<b>Picheti</b>	P1	P2	P3	P4	P5	P6		P7	P8	P9		P10	P11
<b>Dist. intre picheti</b>		20,00	20,00	20,00	20,00	4,20	8,93	6,86	2,07	17,93		20,00	20,00
<b>Dist. cumulate pe Hm</b>	0,00	20,00	40,00	60,00	80,00	84,20		93,14	100,00	102,07		120,00	140,00
<b>Aliniamente si curbe</b>	Curba 1 U1 = 194,3130 g R1 = 200,00 m T1 = 8,94 m C1 = 17,87m B1 = 0,20 m AI = 84,20m												
<b>Kilometraj</b>	Km 0+000,00 <span style="float: right;">Hm 1</span>												



**LEGENDA:**

- Linii profil longitudinal:**  
— Linie profil longitudinal proiectat declivitate  
— Linie profil longitudinal proiectat racordare verticala  
— Linie profil longitudinal existent

**Denumire puncte geometrie orizontala:**

- A = punct inceput traseu drum;  
 Sf = punct sfarsit traseu drum;  
 Ti1 = tangenta de intrare racordare circulara curba;  
 B1 = bisectoare racordarii curbei;  
 Te1 = tangenta de iesire racordare circulara curba;  
 V1 = varful de unghi (punctul de intersectie a aliniamentelor);

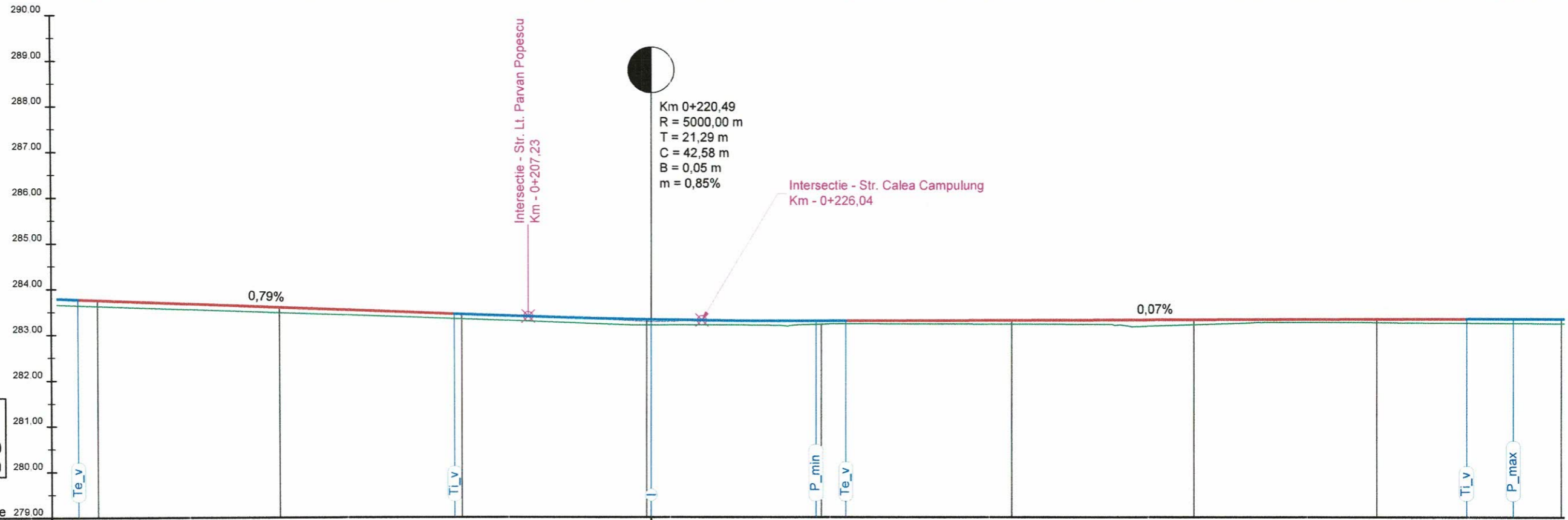
**Denumire puncte geometrie verticala:**

- Ti\_v = tangenta de iesire racordare verticala;  
 Te\_v = tangenta de iesire racordare verticala;  
 P\_min = punct de minim racordare verticala;  
 P\_max = punct de maxim racordare verticala;  
 I = punct de schimbare declivitate;

VERIFICATOR/ EXPERT	ANUME	SEMNAȚURĂ	CERINȚE	REFERAT/ EXPERTIZA NR./ DATA
 S.C. ACVI STAR CONSTRUCT S.C. SRL Adresa: Str. Aviatorilor 2 G, Baicoi, Jud. Prahova, cod postal 105200; Telefon: 0743-023 891; C.U.I.: 29369864; Nr. Registrul Comertului: J29/1726/2011; Cod Caen: 7112.			 Scara 1 : 500	Beneficiar: <b>PRIMARIA MUNICIPIULUI TARGOVISTE</b> Adresa: Str. Revolutiei, nr. 1-3, cod postal 130011, mun. Targoviste, jud. Arges; Telefon: 0040-245-611222; 0040-245-611378; Fax: 0040-245-217951; E-mail: primarulmunicipiuluitargoviste@pmtgv.ro; Pagina de Internet: www.pmtgv.ro
PROIECTAT	Moldanschi Victor	SEMNAȚURĂ	DATA	TITLU PROIECT:
DESENAT	Moldanschi Victor		04 / 2020	"MODERNIZAREA SI REABILITAREA REȚELEI STRADALE DIN MUNICIPIUL TARGOVISTE, JUDEȚUL DAMBOVIȚA: STR. MAJOR EUGEN BREZEȘANU, CALEA CAMPULUNG, STR. ANA IPATESCU, STR. LOCOTENENT PARVAN POPEȘCU, STR. MIHAI EMINESCU, STR. BĂRĂȚIEI, STR. ILFOVULUI, STR. COSTACHE OLĂREANU SI STR. PORUMBEILOR"
				Proiect nr. <b>46 / 2020</b>  Faza: <b>P.T.E + C.S. + D.E.</b>  Planșa nr. <b>P.L.1.1</b>

Profil longitudinal  
Calea Campulung  
Sc. lungimilor 1:500  
Sc. inaltimilor 1:100

Plan de comparatie 279.00



Km 0+220.49  
R = 5000,00 m  
T = 21,29 m  
C = 42,58 m  
B = 0,05 m  
m = 0,85%

Intersectie - Str. Calea Campulung  
Km - 0+226,04

Intersectie - Str. Lt. Parvan Popescu  
Km - 0+207,23

<b>Declivitati</b>	d = -0,79% lp = 41,36m										d = +0,07% lp = 67,93m															
<b>Diferente in axa</b>	+0,13	+0,13			+0,12			+0,10	+0,10			+0,07	+0,07	+0,06			+0,08			+0,11			+0,07	+0,09	+0,10	+0,10
<b>Cote proiect in axa</b>	283,77	283,75			283,60			283,45	283,44			283,29	283,29	283,29			283,30			283,32			283,33	283,34	283,34	283,34
<b>Cote teren in axa</b>	283,64	283,62			283,48			283,34	283,34			283,22	283,22	283,23			283,22			283,21			283,26	283,25	283,24	283,24
<b>Picheti</b>	P12		P13		P14		P15		P16		P17		P18		P19		P20									
<b>Dist. intre picheti</b>	20,00		20,00		20,00		19,07		20,93		20,00		20,00		20,00											
<b>Dist. cumulate pe Hm</b>	160,00		180,00		200,00		220,00		239,07		260,00		280,00		300,00		320,00									
<b>Aliniamente si curbe</b>	Al = 137,00m										Al = 114,62m															
<b>Kilometraj</b>	Hm 2										Hm 3															

**LEGENDA:**

**Linii profil longitudinal:**

- Linie profil longitudinal proiectat declivitate
- Linie profil longitudinal proiectat racordare verticala
- Linie profil longitudinal existent

**Denumire puncte geometrie orizontala:**

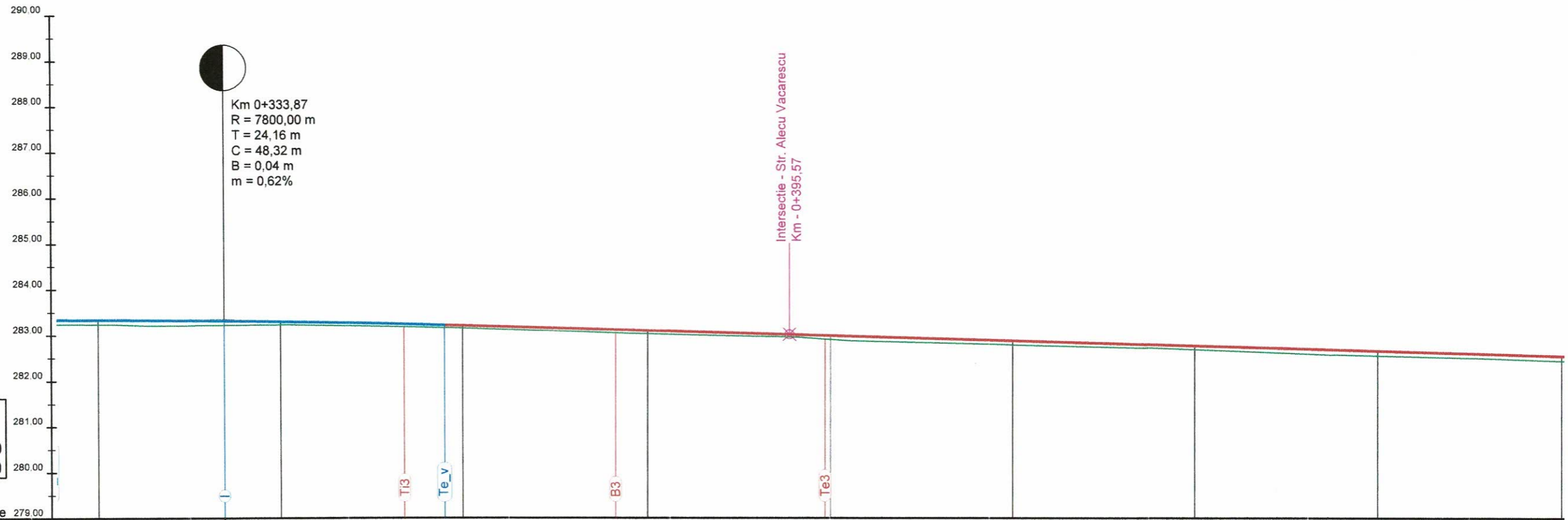
- A = punct inceput traseu drum;
- Sf = punct sfarsit traseu drum;
- Ti1 = tangenta de intrare racordare circulara curba;
- B1 = bisectoare racordarii curbei;
- Te1 = tangenta de iesire racordare circulara curba;
- V1 = varful de unghi (punctul de intersectie a aliniamentelor);

**Denumire puncte geometrie verticala:**

- Ti\_v = tangenta de iesire racordare verticala;
- Te\_v = tangenta de iesire racordare verticala;
- P\_min = punct de minim racordare verticala;
- P\_max = punct de maxim racordare verticala;
- I = punct de schimbare declivitate;

VERIFICATOR/EXPERT	NUME	SEMNĂTURĂ	CERINȚE	REFERAT/EXPERTIZA NR./ DATA	
	S.C. ACVI STAR - CONSTRUCT S.C. SRL			Beneficiar:	Proiect nr.
	Adresa: Str. Aviatorilor 2 C, Baicoi, Jud. Prahova, cod postal 105200; Telefon: 0743-023 891; C.U.I.: 29389864; Nr. Registrul Comertului: J28/1728/2011; Cod Caen: 7112.			PRIMARIA MUNICIPIULUI TARGOVISTE	46 / 2020
			Scara	Titlu proiect:	
			1 : 500	„MODERNIZAREA SI REABILITAREA REȚELEI STRADALE DIN MUNICIPIUL TARGOVISTE, JUDEȚUL DAMBOVIȚA: STR. MAIOR EUGEN BREZISEANU, CALEA CAMPULUNG, STR. ANA IPATESCU, STR. LOCOTENENT PARVAN POPESCU, STR. MIHAI EMINESCU, STR. BARATIEI, STR. ILFOVULUI, STR. COSTACHE OLAREANU SI STR. PORUMBEILOR”	
	Șef proiect	Moldanschi Victor	Data	Titlu planșă	
	Proiectat	Moldanschi Victor	04 / 2020	PROFIL LONGITUDINAL	
	Desenat	Moldanschi Victor		Planșa nr. P.L.1.2	





<b>Declivitati</b>																						
<b>Diferente in axa</b>	+0,10	+0,10	+0,07	+0,06	+0,06	+0,06	+0,07	+0,07	+0,08	+0,08	+0,09	+0,08	+0,11	+0,11								
<b>Cote proiect in axa</b>	283,34	283,32	283,30	283,24	283,22	283,21	283,12	283,10	282,99	282,99	282,88	282,77	282,65	282,54								
<b>Cote teren in axa</b>	283,24	283,22	283,23	283,18	283,16	283,15	283,04	283,02	282,91	282,90	282,78	282,68	282,55	282,44								
<b>Picheti</b>	P20		P21		P22		P23		P24	P25		P26	P27	P28	P29	P30	P31					
<b>Dist. intre picheti</b>		20,00		13,68		6,32		16,56		3,44		19,43	0,57	20,00		20,00	20,00					
<b>Dist. cumulate pe Hm</b>	320,00		340,00		353,68		360,00		376,56		380,00		399,43	400,00		420,00		440,00		460,00		480,00
<b>Aliniamente si curbe</b>	<p>Curba 3            U3 = 196,3138 g            R3 = 790,00 m            T3 = 22,88 m            C3 = 45,74m            B3 = 0,33 m</p>																					
<b>Kilometraj</b>	Hm 4																					

**LEGENDA:**

**Linii profil longitudinal:**

- Linie profil longitudinal proiectat declivitate
- Linie profil longitudinal proiectat racordare verticala
- Linie profil longitudinal existent


**Denumire puncte geometrie orizontala:**

- A = punct inceput traseu drum;
- Sf = punct sfarsit traseu drum;
- Ti1 = tangenta de intrare racordare circulara curba;
- B1 = bisectoare racordarii curbei;
- Te1 = tangenta de iesire racordare circulara curba;
- V1 = varful de unghi (punctul de intersectie a aliniamentelor);

**Denumire puncte geometrie verticala:**

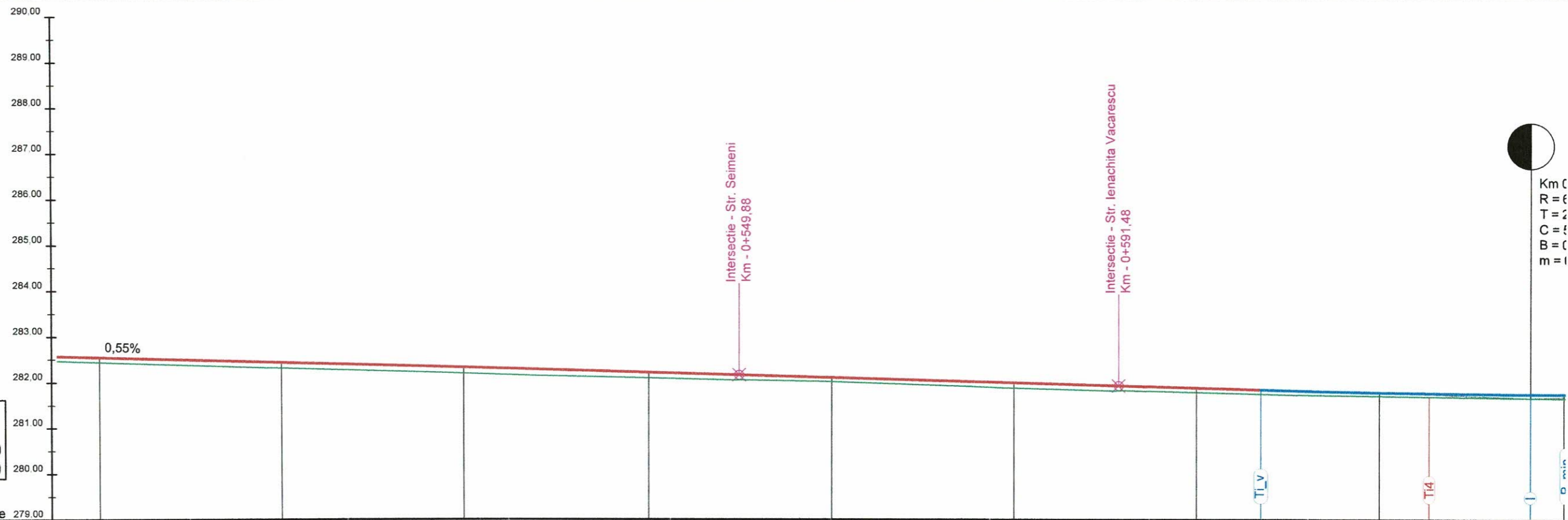
- Ti\_v = tangenta de iesire racordare verticala;
- Te\_v = tangenta de iesire racordare verticala;
- P\_min = punct de minim racordare verticala;
- P\_max = punct de maxim racordare verticala;
- I = punct de schimbare declivitate;

VERIFICATOR EXPERT	NUME S.C. ACVI STAR CONSTRUCT S.C. SRL	SEMĂTURĂ	CERINȚE	REFERAT/ EXPERTIZA NR./ DATA
	Adresa: Str. Aviatorilor 2 C, Băicoi, Jud. Prahova, cod postal 105200; Telefon: 0743-023 891; C.U.I. : 29369864; Nr. Registrul Comerțului: J29/1726/2011; Cod Caen: 7112.			Beneficiar: PRIMARIA MUNICIPIULUI TARGOVISTE Adresa: Str. Revoluției, nr. 1-3, cod postal 130011, mun. Târgoviște, jud. Argeș; Telefon: 0040-245-611222; 0040-245-613928; 0040-245-611378; Fax: 0040-245-217951; E-mail: primarulmunicipiuluitargoviste@pmtgv.ro; Pagina de Internet: www.pmtgv.ro
SPECIFICAȚIE	NUME	SEMĂTURĂ	Scara	Titlu proiect:
Șef proiect	Moldanschi Victor		1 : 500	„MODERNIZAREA SI REABILITAREA REȚELEI STRADALE DIN MUNICIPIUL TARGOVISTE, JUDEȚUL DAMBOVIȚA: STR. MAIOR EUGEN BREZISEANU, CALEA CAMPULUNG, STR. ANA IPATESCU, STR. LOCOTENENT PARVAN POPESCU, STR. MIHAI EMINESCU, STR. BARATIEI, STR. ILFOVULUI, STR. COSTACHE OLAREANU SI STR. PORUMBEILOR”
Proiectat	Moldanschi Victor		Data	Titlu planșă
Desenat	Moldanschi Victor		04 / 2020	PROFIL LONGITUDINAL
				Proiect nr. 46 / 2020
				Faza: P.T.E + C.S. + D.E.
				Planșa nr. P.L.13



Profil longitudinal  
Calea Campulung  
Sc. lungimilor 1:500  
Sc. inaltimilor 1:100

Plan de comparatie 279.00



<b>Declivitati</b>	d = -0,55%																				
	lp = 249,05m																				
<b>Diferente in axa</b>	+0,11		+0,12		+0,13		+0,12		+0,09		+0,11		+0,10	+0,09	+0,08	+0,08	+0,08	+0,09	+0,09		
<b>Cote proiect in axa</b>	282,54		282,43		282,32		282,21		282,10		281,99		281,88	281,84	281,78	281,77	281,75	281,75	281,75	281,75	
<b>Cote teren in axa</b>	282,44		282,31		282,19		282,09		282,01		281,88		281,78	281,75	281,71	281,69	281,67	281,66	281,66	281,66	
<b>Picheti</b>	P31		P32		P33		P34		P35		P36		P37		P38	P39				P40	
<b>Dist. intre picheti</b>		20,00		20,00		20,00		20,00		20,00		20,00		20,00	5,43		14,57				
<b>Dist. cumulate pe Hm</b>	480,00		500,00		520,00		540,00		560,00		580,00		600,00		620,00	625,43				640,00	
<b>Aliniamente si curbe</b>	Al = 226,00m																				
<b>Kilometraj</b>	Hm 5													Hm 6							

**LEGENDA:**

**Linii profil longitudinal:**

- Linie profil longitudinal proiectat declivitate
- Linie profil longitudinal proiectat racordare verticala
- Linie profil longitudinal existent

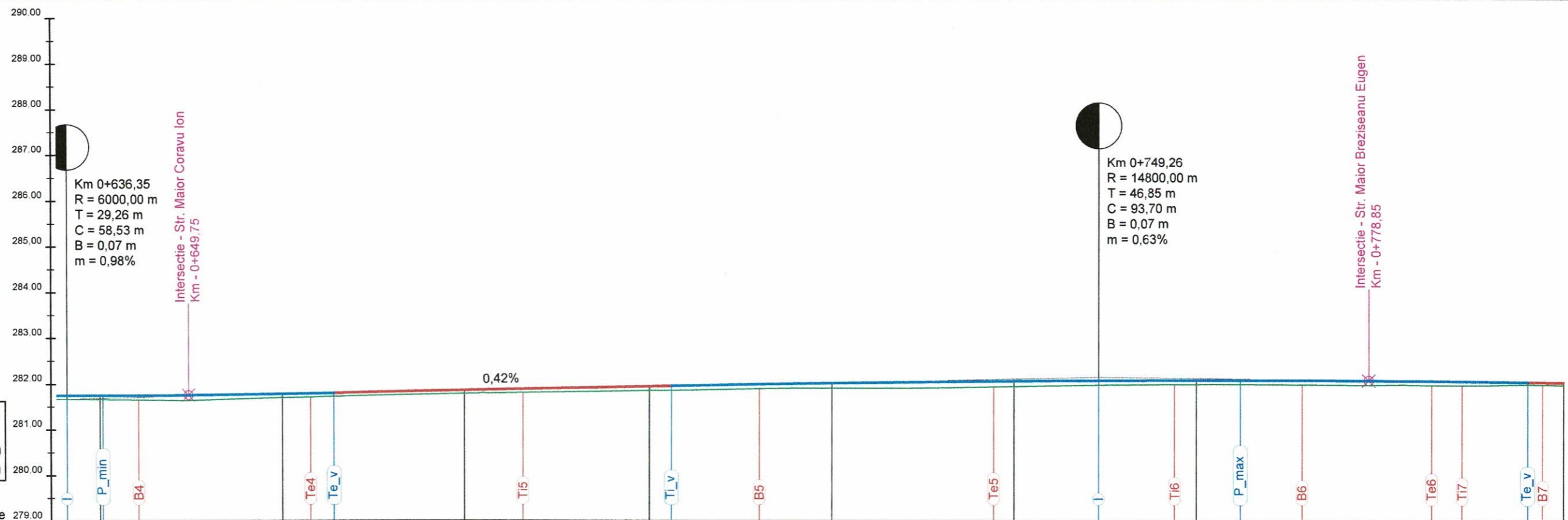
**Denumire puncte geometrie orizontala:**

- A = punct inceput traseu drum;
- Sf = punct sfarsit traseu drum;
- Ti1 = tangenta de intrare racordare circulara curba;
- B1 = bisectoare racordarii curbei;
- Te1 = tangenta de iesire racordare circulara curba;
- V1 = varful de unghi (punctul de intersectie a aliniamentelor);

**Denumire puncte geometrie verticala:**

- Ti\_v = tangenta de iesire racordare verticala;
- Te\_v = tangenta de iesire racordare verticala;
- P\_min = punct de minim racordare verticala;
- P\_max = punct de maxim racordare verticala;
- I = punct de schimbare declivitate;

VERIFICATOR EXPERT	NUME SEMNĂTURĂ	CERINȚE	REFERAT/ EXPERTIZA NR./ DATA
	SOCIETATEA ACVI STAR CONSTRUCT S.R.L. BAILOAIE		PRIMARIA MUNICIPIULUI TARGOVISTE
Adresa: Str. Aviatorilor 2 C, Balcoi, jud. Prahova, cod postal 105200; Telefon: 0743-023 891; C.U.I. : 29369854; Nr. Registrul Comertului: J29/1726/2011; Cod Caen: 7112.			Beneficiar: PRIMARIA MUNICIPIULUI TARGOVISTE Adresa : Str. Revoluție, nr. 1-3, cod postal 130011, mun. Targoviste, jud. Arges; Telefon: 0040-245-611222; 0040-245-613928; 0040-245-611378; Fax: 0040-245-217951; E-mail: primarulmunicipiuluitargoviste@pmtgv.ro; Pagina de Internet: www.pmtgv.ro
SPECIFICAȚIE	NUME	SEMNĂTURĂ	Scara
Șef proiect	Moldanschi Victor		1 : 500
Proiectat	Moldanschi Victor		Data
Desenat	Moldanschi Victor		04 / 2020
Titlu proiect: "MODERNIZAREA SI REABILITAREA REȚELEI STRADALE DIN MUNICIPIUL TARGOVISTE, JUDEȚUL DAMBOVIȚA: STR. MAIOR EUGEN BREZISEANU, CALEA CAMPULUNG, STR. ANA IPATESCU, STR. LOCOTENENT PARVAN POPESCU, STR. MIHAI EMINESCU, STR. BARĂȚIEI, STR. ILFOVULUI, STR. COSTACHE OLAREANU SI STR. PORUMBEILOR"		Titlu planșă PROFIL LONGITUDINAL	
Proiect nr. 46 / 2020		Faza: P.T.E + C.S. + D.E.	
Planșa nr. P.L.1.4			



Profil longitudinal  
Calea Campulung  
Sc. lungimilor 1:500  
Sc. inaltimilor 1:100

Plan de comparatie 279.00

<b>Declivitati</b>	d = +0,42%																d = -0,42%																	
	lp = 36,80m																lp = 53,																	
<b>Diferente in axa</b>	+0,08	+0,09	+0,09	+0,10	+0,08	+0,08	+0,08	+0,09	+0,10	+0,10	+0,11	+0,12	+0,12	+0,10	+0,09	+0,09	+0,09	+0,10	+0,09	+0,09	+0,06	+0,06	+0,05											
<b>Cote proiect in axa</b>	281,75	281,75	281,75	281,75	281,78	281,79	281,80	281,86	281,89	281,95	281,96	281,99	282,02	282,06	282,07	282,08	282,09	282,09	282,09	282,09	282,07	282,07	282,05	282,05	282,05									
<b>Cote teren in axa</b>	281,67	281,66	281,66	281,65	281,70	281,71	281,72	281,79	281,81	281,86	281,86	281,90	281,91	281,94	281,95	281,98	281,99	282,00	282,00	282,00	281,99	281,98	281,98	282,00	282,00	281,99								
<b>Picheti</b>	P40	P41			P42	P43		P44	P45			P46		P47	P48			P49	P50		P51	P52		P53		P54	P55		P56	P57				
<b>Dist. intre picheti</b>		4,23		15,77		3,03		16,97		6,35		13,65		12,06		7,94		17,77		2,23		17,61		2,39		11,61		14,00		3,35		8,79		2,25
<b>Dist. cumulate pe Hm</b>	640,00	644,23			660,00	663,03		680,00	686,35			700,00		712,06	720,00			737,77	740,00		757,61	760,00		771,61		785,61	788,96		797,75	800,00				
<b>Aliniamente si curbe</b>	Curba 4 U4 = 189,1178 g R4 = 220,00 m T4 = 18,85 m C4 = 37,61 m B4 = 0,81 m				AI = 23,32m								Curba 5 U5 = 190,9066 g R5 = 360,00 m T5 = 25,75 m C5 = 51,42 m B5 = 0,92 m				AI = 19,84m				Curba 6 U6 = 197,7439 g R6 = 790,00 m T6 = 14,00 m C6 = 28,00 m B6 = 0,12 m				AI = 3,35m				Curba 7 U7 = 197,33 g R7 = 420,0 m T7 = 8,79 m C7 = 17,5 m B7 = 0,09 m					
<b>Kilometraj</b>	Hm 7																																	

**LEGENDA:**  
Linii profil longitudinal:  
— Linie profil longitudinal proiectat declivitate  
— Linie profil longitudinal proiectat racordare verticala  
— Linie profil longitudinal existent

**Denumire puncte geometrie orizontala:**  
A = punct inceput traseu drum;  
Sf = punct sfarsit traseu drum;  
Ti1 = tangenta de intrare racordare circulara curba;  
B1 = bisectoare racordarii curbei;  
Te1 = tangenta de iesire racordare circulara curba;  
V1 = varful de unghi (punctul de intersectie a aliniamentelor);

**Denumire puncte geometrie verticala:**  
Ti\_v = tangenta de iesire racordare verticala;  
Te\_v = tangenta de iesire racordare verticala;  
P\_min = punct de minim racordare verticala;  
P\_max = punct de maxim racordare verticala;  
I = punct de schimbare declivitate;

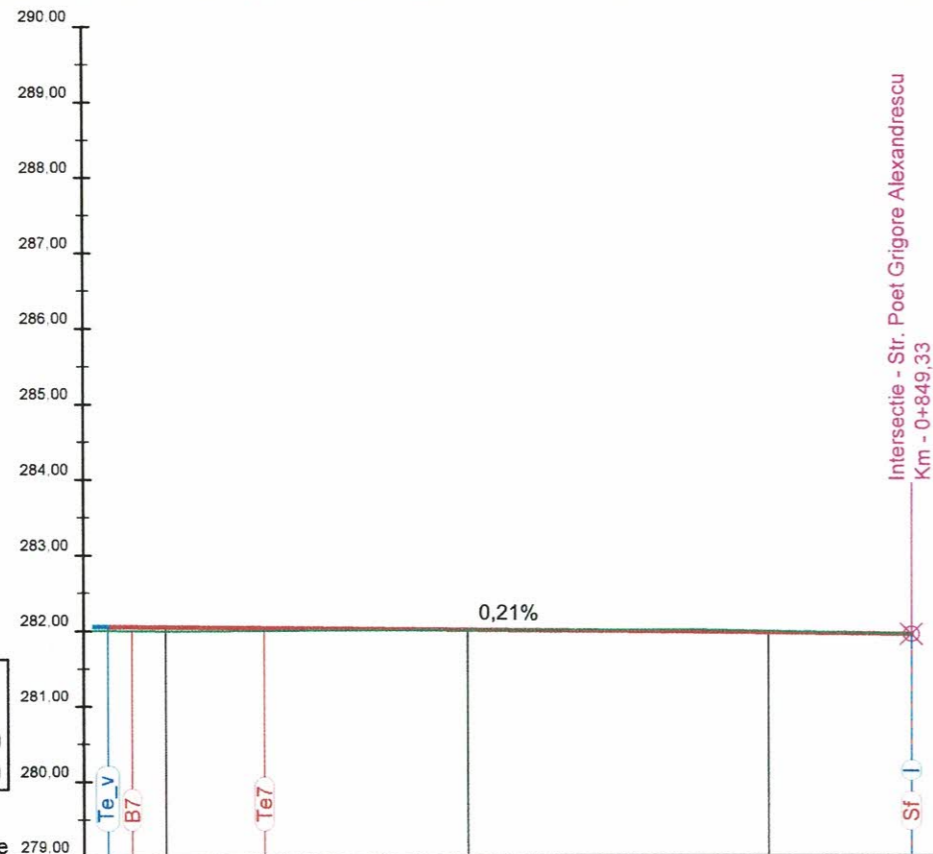
SOCIETATEA  
ACVI STAR  
CONSTRUCT  
BAICOI - PRAHOVA

ROMANIA  
M.D.R. 1358  
PRIMARIA MUNICIPALITATEI TARGOVISTE

VERIFICATOR/EXPERT	NUME	SEMNATURA	CERINTE	REFERAT/EXPERTIZA NR./ DATA
<b>S.C. ACVI STAR - CONSTRUCT S.C. SRL</b> <small>Adresa: Str. Aviatorilor 2 C, Baicoi, jud. Prahova, cod postal 105200;          Telefon: 0743-023 891;          C.U.I.: 29369864; Nr. Registrul Comertului: J29/1726/2011; Cod Caen: 7112.</small>				Beneficiar: <b>PRIMARIA MUNICIPALITATEI TARGOVISTE</b> <small>Adresa: Str. Revolutiei, nr. 1-3, cod postal 13001, Urmas Targoviste, jud. Arges;          Telefon: 0040-245-611222; 0040-245-6113928; 0040-245-6113978; Fax: 0040-245-211151;          E-mail: primariamunicipalitatetargoviste@amitgv.ro; Pagina de internet: www.pmtgv.ro</small>
SPECIFICAȚIE      NUME      SEMNATURA      Scara				Titlu proiect: „MODERNIZAREA SI REABILITAREA REȚELEI STRADIALE DIN MUNICIPIUL TARGOVISTE, JUDEȚUL DAMBOVITA: STR. MAIOR EUGEN BREZISEANU, CALEA CAMPULUNG, STR. ANA IPATESCU, STR. LOCOTENENT PARVAN POPESCU, STR. MIHAI EMINESCU, STR. BARATIEI, STR. ILFOVULUI, STR. COSTACHE OLAREANU SI STR. PORUMBEILOR”
Șef proiect <i>Moldanschi Victor</i>				Faza: P.T.E + C.S. + D.E.
Proiectat <i>Moldanschi Victor</i>				Titlu planșă PROFIL LONGITUDINAL
Desenat <i>Moldanschi Victor</i>				Planșa nr. P.L.15
Data 04 / 2020				

Profil longitudinal  
Calea Campulung  
Sc. lungimilor 1:500  
Sc. inaltimilor 1:100

Plan de comparatie 279.00



<b>Declivitati</b>	d = -0,21% lp = 53,22m					
<b>Diferente in axa</b>	+0,06	+0,06	+0,05	+0,04	0,00	-0,02
<b>Cote proiect in axa</b>	282,05	282,05	282,05	282,03	282,00	281,96
<b>Cote teren in axa</b>	282,00	282,00	281,99	281,99	282,00	281,98
<b>Picheti</b>	P56	P57	P58	P59	P60	
<b>Dist. intre picheti</b>	2,25	6,53	13,47	20,00	9,33	
<b>Dist. cumulate pe Hm</b>	797,75	800,00	806,53	820,00	840,00	849,33
<b>Aliniamente si curbe</b>	Curba 7 = 197,3367 g = 420,00 m 7 = 8,79 m 7 = 17,57m 7 = 0,09 m Al = 42,80m					
<b>Kilometraj</b>	Hm 8 Km 0+849,33					

Intersectie - Str. Poet Grigore Alexandrescu  
Km - 0+849,33

**LEGENDA:**

**Linii profil longitudinal:**

- Linie profil longitudinal proiectat declivitate
- Linie profil longitudinal proiectat racordare verticala
- Linie profil longitudinal existent


**Denumire puncte geometrie orizontala:**

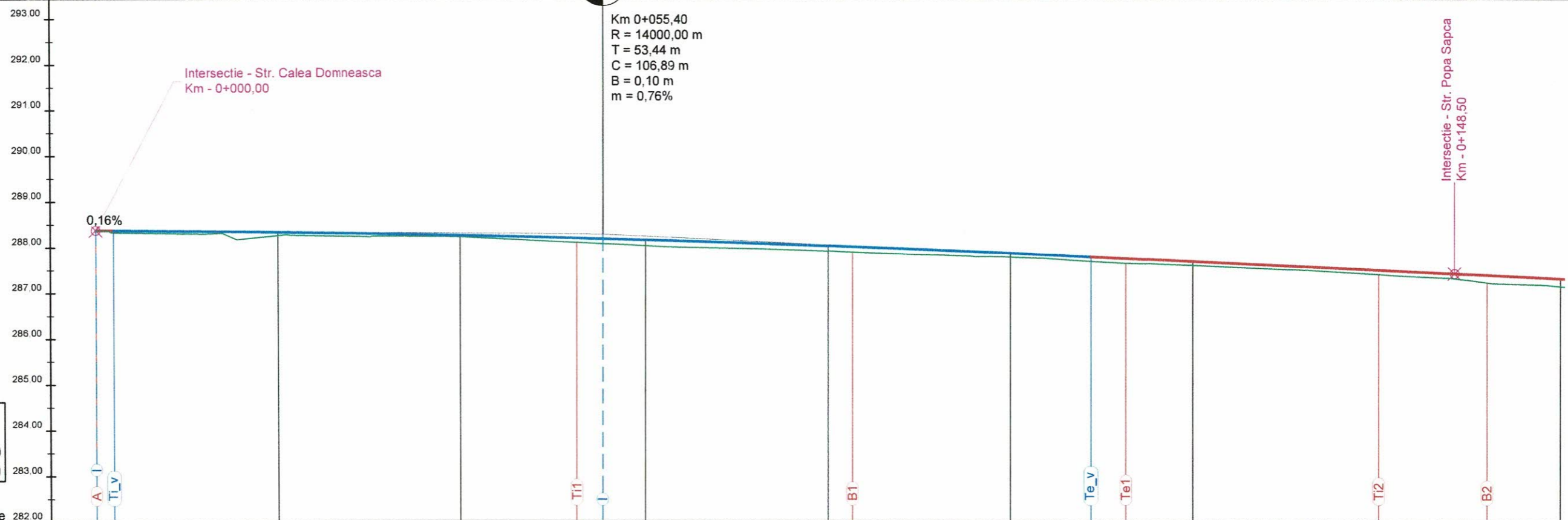
- A = punct inceput traseu drum;
- Sf = punct sfarsit traseu drum;
- Ti1 = tangenta de intrare racordare circulara curba;
- B1 = bisectoare racordarii curbei;
- Te1 = tangenta de iesire racordare circulara curba;
- V1 = varful de unghi (punctul de intersectie a aliniamentelor);

**Denumire puncte geometrie verticala:**

- Ti\_v = tangenta de iesire racordare verticala;
- Te\_v = tangenta de iesire racordare verticala;
- P\_min = punct de minim racordare verticala;
- P\_max = punct de maxim racordare verticala;
- l = punct de schimbare declivitate;

VERIFICATOR EXPERT	ACUM NOME CONSTRUCT	SEMNĂTURĂ	CERINȚE	REFERAT/EXPERTIZA NR./ DATA
S.C. ACUM STAR CONSTRUCT S.C. SRL Adresa: Str. Aviatorilor 2 C, Baicoi, jud. Prahova, cod postal 105200; Telefon: 0743-023 891; C.U.I.: 29369864; Nr. Registrul Comertului: J28/1728/2011; Cod Caen: 7112.			Beneficiar: PRIMARIA MUNICIPIULUI TARGOVISTE Adresa: Str. Revolutie, nr. 1-3, cod postal 130011, mun. Targoviste, jud. Arges; Telefon: 0040-245-611222, 0040-245-613928; 0040-245-611378; Fax: 0040-245-217951; E-mail: primarulmunicipiuluitargoviste@pmtgv.ro; Pagina de Internet: www.pmtgv.ro	Proiect nr. 46 / 2020
SPECIFICAȚIE	NUME	SEMNĂTURĂ	Scara 1 : 500	Titlu proiect: „MODERNIZAREA SI REABILITAREA REȚELEI STRADALE DIN MUNICIPIUL TARGOVISTE, JUDEȚUL DAMBOVITA: STR. MAIOR EUGEN BREZISEANU, CALEA CAMPULUNG, STR. ANA IPATESCU, STR. LOCOTENENT PARVAN POPESCU, STR. MIHAI EMINESCU, STR. BARATIEI, STR. ILFOVULUI, STR. COSTACHE OLAREANU SI STR. PORUMBEILOR”
Șef proiect	Moldanschi Victor		Data 04 / 2020	Faza: P.T.E + C.S. + D.E.
Proiectat	Moldanschi Victor		Titlu planșă PROFIL LONGITUDINAL	Planșa nr. P.L. 1.6
Desenat	Moldanschi Victor			





Profil longitudinal  
Strada Baratiei  
Sc. lungimilor 1:500  
Sc. inaltimilor 1:100

Plan de comparatie 282.00

<b>Declivitati</b>	d = -0,16% lp = 1,95m												d = -0,93% lp = 140,15m											
<b>Diferente in axa</b>	0,00	+0,04		+0,07		+0,03		+0,10	+0,11	+0,12		+0,11	+0,12		+0,09	+0,10	+0,11	+0,09		+0,10	+0,16	+0,17		
<b>Cote proiect in axa</b>	288,37	288,37		288,33		288,26		288,20	288,18	288,16		288,03	288,01		287,87	287,79	287,75	287,69		287,50	287,39	287,32		
<b>Cote teren in axa</b>	288,37	288,33		288,26		288,22		288,10	288,08	288,03		287,91	287,89		287,78	287,69	287,65	287,60		287,40	287,23	287,15		
<b>Picheti</b>				P1		P2		P3		P4		P5	P6		P7		P8	P9		P10	P11	P12		
<b>Dist. intre picheti</b>		20,00		20,00		12,66		7,34		20,00		2,66	17,34		12,66		7,34		20,30		11,77	7,93		
<b>Dist. cumulate pe Hm</b>	0,00		20,00		40,00		52,66		60,00		80,00	82,66		100,00		112,66	120,00		140,30		152,07	160,00		
<b>Aliniamente si curbe</b>	AI = 52,66m												Curba 1 U1 = 171,7076 g R1 = 135,00 m T1 = 30,50 m C1 = 60,00m B1 = 3,40 m				AI = 27,64m				Curba 2 U2 = 178,5887 g R2 = 70,00 m T2 = 11,88 m C2 = 23,54m B2 = 1,00 m			
<b>Kilometraj</b>	Km 0+000,00												Hm 1											

**LEGENDA:**  
Linii profil longitudinal:  
— Linie profil longitudinal proiectat declivitate  
— Linie profil longitudinal proiectat racordare verticala  
— Linie profil longitudinal existent

**Denumire puncte geometrie orizontala:**  
A = punct inceput traseu drum;  
Sf = punct sfarsit traseu drum;  
Ti1 = tangenta de intrare racordare circulara curba;  
B1 = bisectoare racordarii curbei;  
Te1 = tangenta de iesire racordare circulara curba;  
V1 = varful de unghi (punctul de intersectie a aliniamentelor);

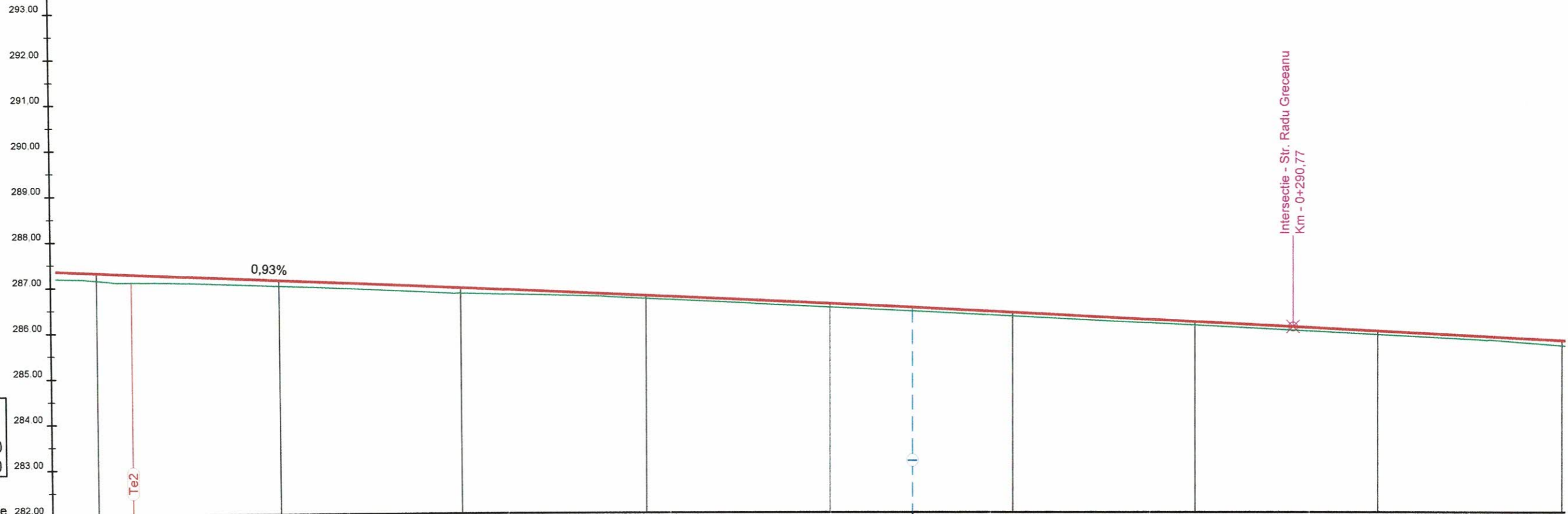
**Denumire puncte geometrie verticala:**  
Ti\_v = tangenta de iesire racordare verticala;  
Te\_v = tangenta de iesire racordare verticala;  
P\_min = punct de minim racordare verticala;  
P\_max = punct de maxim racordare verticala;  
I = punct de schimbare declivitate;



VERIFICATOR EXPERT	NUME ACVI STAR CONSTRUCT S.R.L.	SEMNATURĂ	CERINȚE	REFERAT/ EXPERTIZA NR./ DATA
	S.C. ACVI STAR CONSTRUCT S.C. SRL Adresa: Str. Aviatorilor 2 C, Balcoi, jud. Prahova, cod postal 105200; Telefon: 0743-023 891; C.U.I.: 29369864; Nr. Registrul Comertului: J29/1726/2011; Cod Caen: 7112.			Beneficiar: PRIMARIA MUNICIPIULUI TARGOVISTE Adresa: Str. Revolutie, nr. 1-3, cod postal 130011, mun. Targoviste, jud. Arges; Telefon: 0040-245-611222; 0040-245-513928; 0040-245-611378; Fax: 0040-245-217951; E-mail: primarulmunicipiuitargoviste@pmitgv.ro; Pagina de Internet: www.pmitgv.ro
SPECIFICAȚIE	NUME	SEMNATURĂ	Scara 1 : 500	Proiect nr. 46 / 2020
Șef proiect	Moldanschi Victor			Faza: P.T.E + C.S. + D.E.
Proiectat	Moldanschi Victor		Data 04 / 2020	Planșa nr. P.L.2.1
Desenat	Moldanschi Victor			
				Titlu proiect: „MODERNIZAREA SI REABILITAREA REȚELEI STRADALE DIN MUNICIPIUL TARGOVISTE, JUDEȚUL DAMBOVIȚA: STR. MAIOR EUGEN BREZISEANU, CALEA CAMPULUNG, STR. ANA IPATESCU, STR. LOCOTENENT PARVAN POPESCU, STR. MIHAI EMINESCU, STR. BARATIEI, STR. ILFOVULUI, STR. COSTACHE OLAREANU SI STR. PORUMBEILOR”
				Titlu planșă PROFIL LONGITUDINAL

Profil longitudinal  
Strada Baratiei  
Sc. lungimilor 1:500  
Sc. inaltimilor 1:100

Plan de comparatie 282.00



Declivitati	%																			
Diferente in axa	+0,17	+0,18		+0,12		+0,12		+0,07		+0,08	+0,08		+0,08		+0,08		+0,08		+0,11	
Cote proiect in axa	287,32	287,28		287,13		286,95		286,76		286,58	286,49		286,38		286,17		285,97		285,76	
Cote teren in axa	287,15	287,11		287,01		286,82		286,69		286,50	286,41		286,30		286,09		285,89		285,65	
Picheti	P12	P13		P14		P15		P16		P17		P18		P19		P20		P21		
Dist. intre picheti	7,93	3,84	16,16	20,00	20,00	20,00	20,00	20,00	20,00	20,00	20,00	20,00	20,00	20,00	20,00	20,00	20,00			
Dist. cumulate pe Hm	160,00	163,84	180,00	200,00	220,00	240,00	260,00	280,00	300,00	320,00										
Aliniamente si curbe	7 g																			AI = 304,27m
Kilometraj	Hm 2										Hm 3									

**LEGENDA:**

- Linii profil longitudinal:**  
 - Linie profil longitudinal proiectat declivitate  
 - Linie profil longitudinal proiectat racordare verticala  
 - Linie profil longitudinal existent

**Denumire puncte geometrie orizontala:**

- A = punct inceput traseu drum;
- Sf = punct sfarsit traseu drum;
- Ti1 = tangenta de intrare racordare circulara curba;
- B1 = bisectoare racordarii curbei;
- Te1 = tangenta de iesire racordare circulara curba;
- V1 = varful de unghi (punctul de intersectie a aliniamentelor);

**Denumire puncte geometrie verticala:**

- Ti\_v = tangenta de iesire racordare verticala;
- Te\_v = tangenta de iesire racordare verticala;
- P\_min = punct de minim racordare verticala;
- P\_max = punct de maxim racordare verticala;
- I = punct de schimbare declivitate;




VERIFICATOR EXPERT	NUME	SEMNATURA	CERINTE	REFERAT/ EXPERTIZA NR./ DATA
S.C. ACVI STAR - CONSTRUCT S.C. SRL				Beneficiar: PRIMARIA MUNICIPIULUI TARGOVISTE
Adresa: Str. Aviatorilor 2 G, Balcoi, jud. Prahova, cod postal 105200; Telefon: 0743-023 891; C.U.I.: 29369864; Nr. Registrul Comertului: J29/1726/2011; Cod Caen: 7112.				Proiect nr. 46 / 2020
SPECIFICAȚIE	NUME	SEMNATURA	Scara 1 : 500	Titlu proiect: "MODERNIZAREA SI REABILITAREA REȚELEI STRADALE DIN MUNICIPIUL TARGOVISTE, JUDEȚUL DAMBOVIȚA: STR. MAIOR EUGEN BREZISEANU, CALEA CAMPULUNG, STR. ANA IPATESCU, STR. LOCOTENENT PARVAN POPESCU, STR. MIHAI EMINESCU, STR. BARATIEI, STR. ILFOVULUI, STR. COSTACHE OLAREANU SI STR. PORUMBEILOR"
Șef proiect	Moldanschi Victor		Data 04 / 2020	Faza: P.T.E + C.S. + D.E.
Proiectat	Moldanschi Victor			Titlu planșă PROFIL LONGITUDINAL
Desenat	Moldanschi Victor			Planșa nr. P.L.2.2



Profil longitudinal  
Strada Baratiei  
Sc. lungimilor 1:500  
Sc. inaltimilor 1:100

Plan de comparatie 282.00



<b>Declivitati</b>	d = -1,03% lp = 158,25m										d = -0,92% lp = 67,93m		
<b>Diferente in axa</b>	+0,11		+0,11	+0,09	+0,09	+0,10	+0,08	+0,07	+0,05	+0,02	+0,01	0,00	0,00
<b>Cote proiect in axa</b>	285,76		285,56	285,35	285,14	284,94	284,86	284,74	284,56	284,38	284,30	284,27	284,23
<b>Cote teren in axa</b>	285,65		285,45	285,26	285,06	284,84	284,78	284,67	284,51	284,35	284,29	284,27	284,23
<b>Picheti</b>	P21		P22	P23	P24	P25		P26	P27	P28	P29	P30	P31
<b>Dist. intre picheti</b>		20,00	20,00	20,00	20,00	20,00	20,00	20,00	20,00	20,00	8,11	3,53	3,53
<b>Dist. cumulate pe Hm</b>	320,00		340,00	360,00	380,00	400,00		420,00	440,00	460,00	468,11	471,64	475,17
<b>Aliniamente si curbe</b>	304,27m												Curba 2 U2 = 195,5038 g R2 = 100,00 m T2 = 3,53 m C2 = 7,06 m B2 = 0,06 m
<b>Kilometraj</b>	Hm 4												

**LEGENDA:**

**Linii profil longitudinal:**

- Linie profil longitudinal proiectat declivitare
- Linie profil longitudinal proiectat racordare verticala
- Linie profil longitudinal existent

**Denumire puncte geometrie orizontala:**

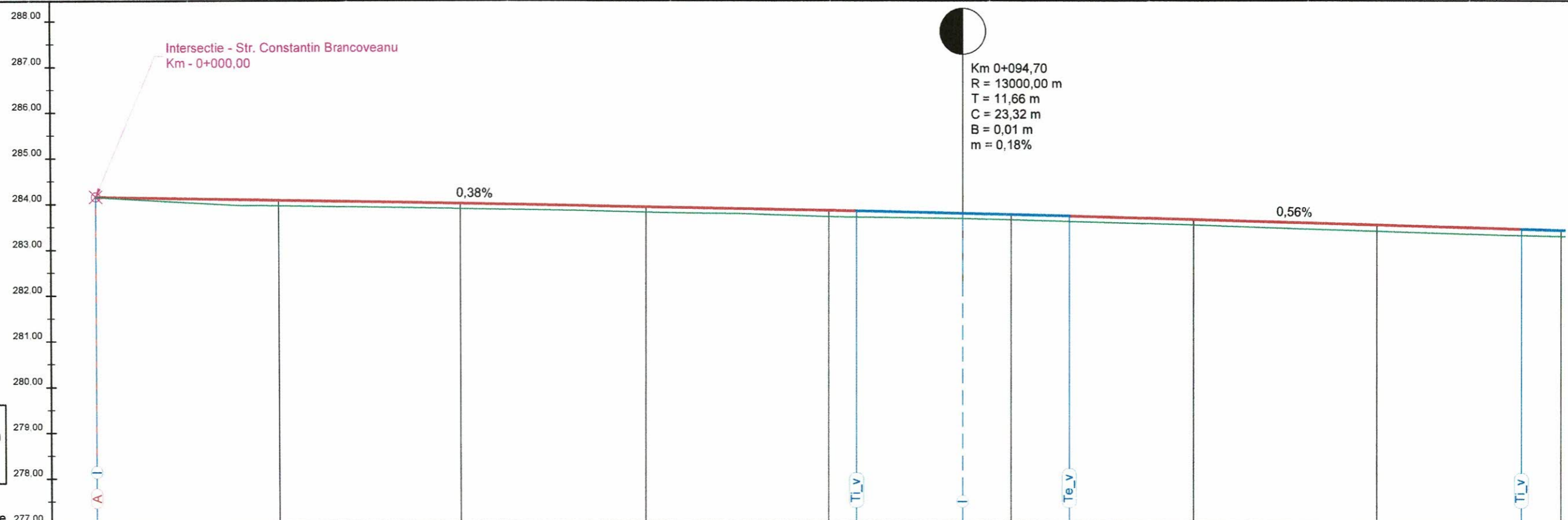
- A = punct inceput traseu drum;
- Sf = punct sfarsit traseu drum;
- Ti1 = tangenta de intrare racordare circulara curba;
- B1 = bisectoare racordarii curbei;
- Te1 = tangenta de iesire racordare circulara curba;
- V1 = varful de unghi (punctul de intersectie a aliniamentelor);

**Denumire puncte geometrie verticala:**

- Ti\_v = tangenta de iesire racordare verticala;
- Te\_v = tangenta de iesire racordare verticala;
- P\_min = punct de minim racordare verticala;
- P\_max = punct de maxim racordare verticala;
- I = punct de schimbare declivitare;

VERIFICATOR/ EXPERT	NUME	SEMNAȚURĂ	CERINȚE	REFERAT/EXPERTIZA NR./ DATA
	S.C. ACVI STAR - CONSTRUCT S.C. SRL Adresa: Str. Aviatorilor 2 C, Balcoi, jud. Prahova, cod postal 105200; Telefon: 0743-023 891; C.U.I. : 29369854; Nr. Registrul Comertului: J29/1726/2011; Cod Caen: 7112.			Beneficiar: <b>PRIMARIA MUNICIPIULUI TARGOVISTE</b> Adresa: Str. Revolutie, nr. 1-3, cod postal 130011, mun. Targoviste, jud. Arges; Telefon: 0040-245-611222; 0040-245-513928; 0040-245-611378; Fax: 0040-245-217951; E-mail: primarulmunicipiulitargoviste@pmtgv.ro; Pagina de Internet: www.pmtgv.ro
SPECIFICAȚIE	NUME	SEMNAȚURĂ	Scara	Titlu proiect:
Șef proiect	Moldanschi Victor		1 : 500	„MODERNIZAREA SI REABILITAREA REȚELEI STRADALE DIN MUNICIPIUL TARGOVISTE, JUDEȚUL DAMBOVIȚA: STR. MAIOR EUGEN BREZISEANU, CALEA CAMPULUNG, STR. ANA IPATESCU, STR. LOCOTENENT PARVAN POPESCU, STR. MIHAI EMINESCU, STR. BARATIEI, STR. ILFOVULUI, STR. COSTACHE OLAREANU SI STR. PORUMBEILOR”
Proiectat	Moldanschi Victor		Data	Titlu planșă
Desenat	Moldanschi Victor		04 / 2020	PROFIL LONGITUDINAL
				Proiect nr. 46 / 2020
				Faza: P.T.E + C.S. + D.E.
				Planșa nr. P.L.2.3





Profil longitudinal  
Str. Mr. Breziseanu Eugen  
Sc. lungimilor 1:500  
Sc. inaltimeilor 1:100

Plan de comparatie 277,00

<b>Declivitati</b>	d = -0,38% lp = 83,03m								d = -0,56% lp = 49,38m			
<b>Diferente in axa</b>	0,00	+0,12	+0,12	+0,11	+0,14	+0,14	+0,12	+0,12	+0,12	+0,12	+0,14	+0,14
<b>Cote proiect in axa</b>	284,16	284,08	284,00	283,93	283,85	283,84	283,79	283,76	283,73	283,65	283,54	283,43
<b>Cote teren in axa</b>	284,16	283,96	283,89	283,81	283,72	283,70	283,67	283,65	283,61	283,54	283,40	283,30
<b>Picheti</b>	P1	P2	P3	P4	P5			P6		P7	P8	P9
<b>Dist. intre picheti</b>		20,00	20,00	20,00	20,00	20,00	20,00	20,00	20,00	20,00	20,00	20,00
<b>Dist. cumulate pe Hm</b>	0,00	20,00	40,00	60,00	80,00			100,00		120,00	140,00	160,00
<b>Aliniamente si curbe</b>	AI = 195,65m											
<b>Kilometraj</b>	Km 0+000,00						Hm 1					

**LEGENDA:**

**Linii profil longitudinal:**

- Linie profil longitudinal proiectat declivitate
- Linie profil longitudinal proiectat racordare verticala
- Linie profil longitudinal existent


**Denumire puncte geometrie orizontala:**

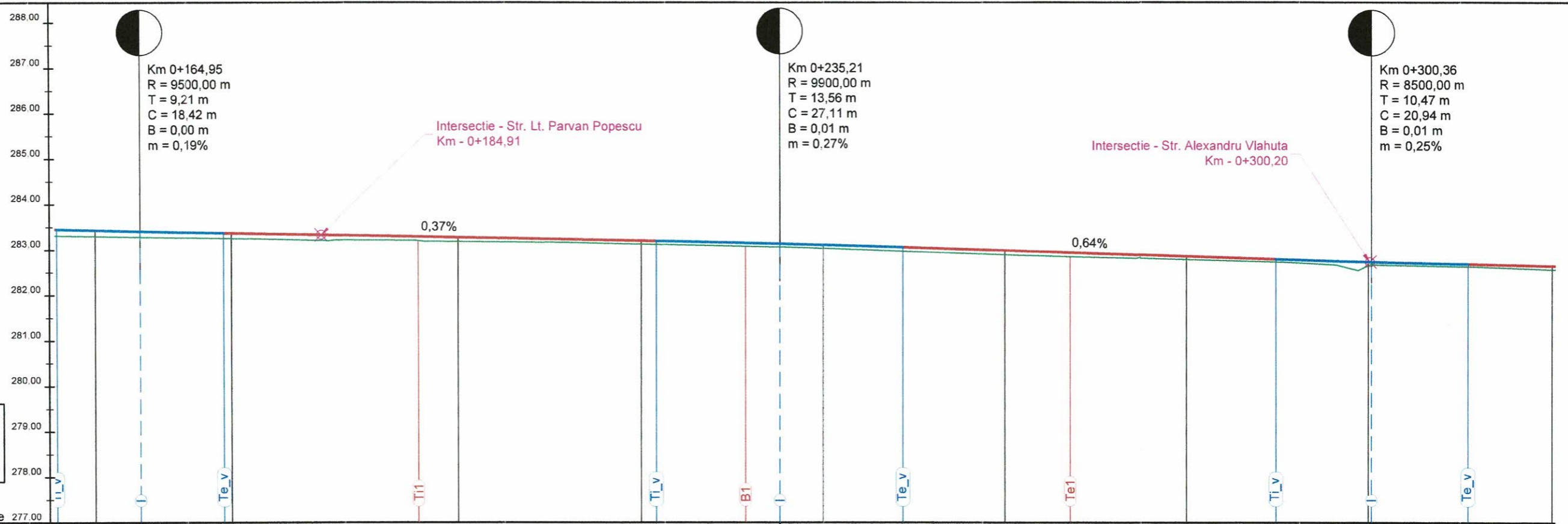
- A = punct inceput traseu drum;
- Sf = punct sfarsit traseu drum;
- Ti1 = tangenta de intrare racordare circulara curba;
- B1 = bisectoare racordarii curbei;
- Te1 = tangenta de iesire racordare circulara curba;
- V1 = varful de unghi (punctul de intersectie a aliniamentelor);

**Denumire puncte geometrie verticala:**

- Ti\_v = tangenta de iesire racordare verticala;
- Te\_v = tangenta de iesire racordare verticala;
- P\_min = punct de minim racordare verticala;
- P\_max = punct de maxim racordare verticala;
- I = punct de schimbare declivitate;

VERIFICATORI/ EXPERT	NUME	SEMNAȚURĂ	CERINȚE	REFERAT/ EXPERTIZA NR./ DATA
	S.C. ACVI STAR - CONSTRUCT S.C. SRL			Beneficiar: PRIMARIA MUNICIPIULUI TARGOVISTE
	Adresa: Str. Aviatorilor 2 C, Balcoi, Jud. Prahova, cod postal 105200; Telefon: 0743-023 891; C.U.I.: 29369854; Nr. Registrul Comertului: J29/1728/2011; Cod Caen: 7112.			Proiect nr. 46 / 2020
SPECIFICAȚIE	NUME	SEMNAȚURĂ	Scara 1 : 500	Titlu proiect: „MODERNIZAREA SI REABILITAREA REȚELEI STRADALE DIN MUNICIPIUL TARGOVISTE, JUDEȚUL DAMBOVIȚA: STR. MAIOR EUGEN BREZISEANU, CALEA CAMPULUNG, STR. ANA IPATESCU, STR. LOCOTENENT PARVAN POPESCU, STR. MIHAI EMINESCU, STR. BARATIEI, STR. ILFOVULUI, STR. COSTACHE OLAREANU SI STR. PORUMBEILOR”
Șef proiect	Moldanschi Victor			Faza: P.T.E + C.S. + D.E.
Proiectat	Moldanschi Victor		Data 04 / 2020	Planșa nr. P.L.3.1
Desenat	Moldanschi Victor			





Profil longitudinal  
Str. Mr. Breziseanu Eugen  
Sc. lungimilor 1:500  
Sc. inaltimilor 1:100

Plan de comparatie 277.00

<b>Declivitati</b>	d = -0,37% lp = 47,49m										d = -0,64% lp = 41,13m										
<b>Diferente in axa</b>		+0,13	+0,12	+0,12	+0,11	+0,09	+0,09	+0,08	+0,08	+0,08	+0,07	+0,08	+0,09	+0,10	+0,09	+0,07	+0,06	+0,08	+0,04	+0,06	+0,08
<b>Cote proiect in axa</b>		283,43	283,41	283,37	283,35	283,29	283,27	283,20	283,19	283,15	283,13	283,11	283,06	282,98	282,94	282,86	282,79	282,73	282,73	282,68	282,65
<b>Cote teren in axa</b>		283,30	283,28	283,25	283,23	283,20	283,18	283,12	283,12	283,08	283,06	283,03	282,97	282,89	282,85	282,78	282,73	282,65	282,69	282,63	282,57
<b>Picheti</b>	P9			P10		P11	P12		P13		P14		P15		P16	P17		P18		P19	P20
<b>Dist. intre picheti</b>			15,00			20,65	4,35		20,00		11,43	8,57		20,00	7,20	12,80		20,00		20,00	
<b>Dist. cumulate pe Hm</b>	160,00			175,00		195,65	200,00		220,00		231,43	240,00		260,00	267,20	280,00		300,00			320,00
<b>Aliniamente si curbe</b>	Curba 1 U1 = 195,4447 g R1 = 1000,00 m T1 = 35,79 m C1 = 71,55m B1 = 0,64 m Al = 67,50m																				
<b>Kilometraj</b>	Hm 2										Hm 3										

**LEGENDA:**  
Linii profil longitudinal:  
— Linie profil longitudinal proiectat declivitate  
— Linie profil longitudinal proiectat racordare verticala  
— Linie profil longitudinal existent

**Denumire puncte geometrie orizontala:**  
A = punct inceput traseu drum;  
Sf = punct sfarsit traseu drum;  
Ti1 = tangenta de intrare racordare circulara curba;  
B1 = bisectoare racordarii curbei;  
Te1 = tangenta de iesire racordare circulara curba;  
V1 = varful de unghi (punctul de intersectie a aliniamentelor);

**Denumire puncte geometrie verticala:**  
Ti\_v = tangenta de iesire racordare verticala;  
Te\_v = tangenta de iesire racordare verticala;  
P\_min = punct de minim racordare verticala;  
P\_max = punct de maxim racordare verticala;  
I = punct de schimbare declivitate;



VERIFICATOR/ EXPERT	NUME	SEMNAȚURĂ	CERINȚE	REFERAT/ EXPERTIZA NR./ DATA
	S.C. ACVI STAR - CONSTRUCT S.C. SRL			Beneficiar: PRIMARIA MUNICIPIULUI TARGOVISTE
	Adresa: Str. Aviatorilor 2 C, Balcoi, jud. Prahova, cod postal 105200; Telefon: 0743-023 891; C. Cr.: 24369864; Nr. Registrul Comerțului: J29/1726/2011; Cod Caen: 7112.			Proiect nr. 46 / 2020
SPECIFICAȚIE	NUME	SEMNAȚURĂ	Scara	Titlu proiect:
Șef proiect	Moldanschi Victor		1 : 500	„MODERNIZAREA SI REABILITAREA REȚELEI STRADALE DIN MUNICIPIUL TARGOVISTE, JUDEȚUL DAMBOVIȚA: STR. MAIOR EUGEN BREZISEANU, CALEA CAMPULUNG, STR. ANA IPATESCU, STR. LOCOTENENT PARVAN POPESCU, STR. MIHAI EMINESCU, STR. BARATIEI, STR. ILFOVULUI, STR. COSTACHE OLAREANU SI STR. PORUMBEILOR”
Proiectat	Moldanschi Victor		Data	Titlu planșă
Desenat	Moldanschi Victor		04 / 2020	PROFIL LONGITUDINAL
				Faza: P.T.E + C.S. + D.E.
				Planșa nr. P.L.3.2

Km 0+382,82  
 R = 8000,00 m  
 T = 21,93 m  
 C = 43,86 m  
 B = 0,03 m  
 m = 0,55%

Intersecție - Str. Calea Campulung  
 Km - 0+392,78

Intersecție - Str. Calea Campulung  
 Km - 0+431,31

Profil longitudinal  
 Str. Mr. Breziseanu Eugen  
 Sc. lungimilor 1:500  
 Sc. inaltimilor 1:100

Plan de comparatie 277,00

Declivitati	d = -0,39% lp = 50,06m										d = -0,94% lp = 22,38m																	
Diferente in axa	+0,08	+0,11	+0,12	+0,11	+0,10	+0,10	+0,08	+0,07	+0,08	+0,09	+0,03	+0,03	-0,02	-0,01	-0,01	-0,01	-0,01	+0,10	+0,10	+0,02	+0,04	+0,03	+0,06	+0,06	+0,06	+0,06		
Cote proiect in axa	282,65	282,59	282,57	282,51	282,49	282,49	282,45	282,43	282,39	282,37	282,24	282,19	282,14	282,05	281,98	281,98	281,96	282,08	282,08	281,98	281,96	281,91	281,88	281,84	281,82	281,81	281,79	
Cote teren in axa	282,57	282,48	282,45	282,40	282,39	282,39	282,37	282,35	282,31	282,28	282,20	282,16	282,17	282,06	281,99	281,98	281,96	281,98	281,98	281,96	281,92	281,88	281,88	281,78	281,76	281,75	281,73	
Picheti	P20	P21	P22	P23	P24		P25	P26			P27		P28		P29	P30	P31	P32	P33	P34	P35	P36						
Dist. intre picheti		14,70	5,30	14,13	5,87		13,57	6,43		20,00		20,00		11,33	9,89	9,89	8,90	8,30	3,80	3,80	4,09							
Dist. cumulate pe Hm	320,00	334,70	340,00	354,13	360,00		373,57	380,00		400,00		420,00		431,33	441,21	451,10	460,00	468,30	472,11	475,91	480,00							
Aliniamente si curbe	Curba 2 U2 = 197,5257 g R2 = 1000,00 m T2 = 19,44 m C2 = 38,87m B2 = 0,19 m										AI = 57,76m					Curba 3 U3 = 174,8221 g R3 = 50,00 m T3 = 10,02 m C3 = 19,77m B3 = 0,99 m			AI = 17,20m Curba 4 U4 = 197,5794 g R4 = 200,00 m T4 = 3,80 m C4 = 7,60m B4 = 0,04 m									
Kilometraj	Hm 4																											

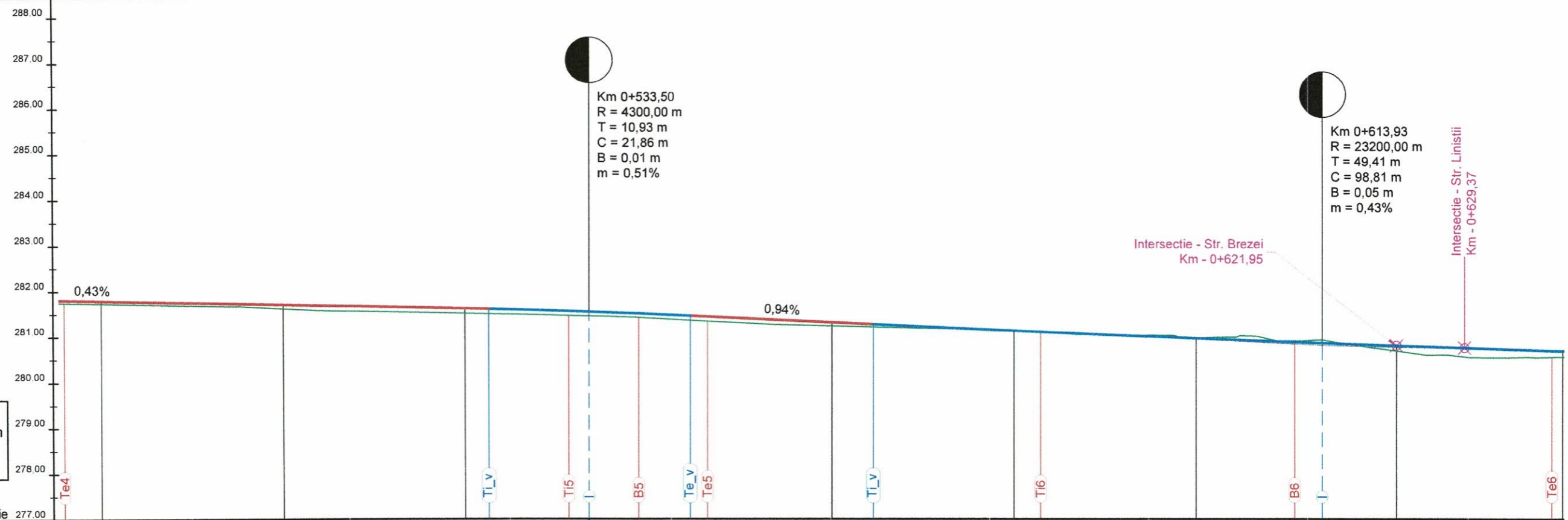
**LEGENDA:**  
 Linii profil longitudinal:  
 - Linie profil longitudinal proiectat declivitata  
 - Linie profil longitudinal proiectat racordare verticala  
 - Linie profil longitudinal existent

**Denumire puncte geometrie orizontala:**  
 A = punct inceput traseu drum;  
 Sf = punct sfarsit traseu drum;  
 Ti1 = tangenta de intrare racordare circulara curba;  
 B1 = bisectoare racordarii curbei;  
 Te1 = tangenta de iesire racordare circulara curba;  
 V1 = varful de unghi (punctul de intersectie a aliniamentelor);

**Denumire puncte geometrie verticala:**  
 Ti\_v = tangenta de iesire racordare verticala;  
 Te\_v = tangenta de iesire racordare verticala;  
 P\_min = punct de minim racordare verticala;  
 P\_max = punct de maxim racordare verticala;  
 I = punct de schimbare declivitata;



VERIFICATOR/EXPERT	SEMNAȚURĂ	CERINȚE	REFERAT/ EXPERTIZA NR./ DATA
S.C. ACVISTAR CONSTRUCT S.C. SRL Adresa: Str. Aviatorilor 2 C, Balcoi, Jud. Prahova, cod postal 105200; Telefon: 0743-023 891; C. U. : 29369864; Nr. Registrul Comertului: J29/1728/2011; Cod Caen: 7112.			Beneficiar: <b>PRIMARIA MUNICIPIULUI TARGOVISTE</b> Adresa: Str. Revolutiei, nr. 1-3, cod postal 130011, mun. Targoviste, Jud. Arges; Telefon: 0040-245-611222; 0040-245-513928; 0040-245-611378; Fax: 0040-245-217951; E-mail: primarulmunicipiuluitargoviste@pmtgv.ro; Pagina de Internet: www.pmtgv.ro
SPECIFICAȚIE	NUME	SEMNAȚURĂ	Proiect nr. 46 / 2020
Sef proiect	Moldanschi Victor		Faza: P.T.E + C.S. + D.E.
Proiectat	Moldanschi Victor		Titlu planșă
Desenat	Moldanschi Victor		PROFIL LONGITUDINAL
		Scara 1 : 500	Planșa nr. P.L.3.3
		Data 04 / 2020	



Profil longitudinal  
Str. Mr. Breziseanu Eugen  
Sc. lungimilor 1:500  
Sc. inaltimilor 1:100

Plan de comparatie 277.00

<b>Declivitati</b>	d = -0,43% lp = 87,14m													d = -0,94% lp = 20,09m															
<b>Diferente in axa</b>	+0,06	+0,06		+0,08		+0,11	+0,11		+0,10	+0,09	+0,09		+0,10	+0,10		+0,08	+0,06		-0,02	0,00		-0,01	-0,02	-0,07	+0,08	+0,14	+0,13		
<b>Cote proiect in axa</b>	281,81	281,79		281,70		281,62	281,61		281,56	281,54	281,50		281,46	281,44		281,31	281,27		281,13	281,10		280,96	280,88	280,86		280,80	280,69	280,68	
<b>Cote teren in axa</b>	281,75	281,73		281,62		281,51	281,50		281,46	281,45	281,42		281,36	281,34		281,23	281,21		281,14	281,10		280,97	280,90	280,92		280,68	280,55	280,55	
<b>Picheti</b>	P35	P36		P37		P38			P39	P40			P41			P42			P43	P44		P45			P46		P47	P48	P49
<b>Dist. intre picheti</b>	0	4,09		20,00		20,00		11,28	7,53	7,53		13,65		20,00	2,93	17,07		10,87	11,08		16,87		1,1						
<b>Dist. cumulate pe Hm</b>	475,91	480,00		500,00		520,00		531,28	538,82	546,35		560,00		580,00	582,93	600,00		610,87	621,95		638,82	640,00							
<b>Aliniamente si curbe</b>	Curba 5 U5 = 176,0229 g R5 = 40,00 m T5 = 7,62 m C5 = 15,07m B5 = 0,72 m													Curba 6 U6 = 101,1574 g R6 = 36,00 m T6 = 35,35 m C6 = 55,89m B6 = 14,46 m															
<b>Kilometraj</b>	Hm 5													Hm 6															

**LEGENDA:**

Linii profil longitudinal:

- Linie profil longitudinal proiectat declivitate
- Linie profil longitudinal proiectat racordare verticala
- Linie profil longitudinal existent

Denumire puncte geometrie orizontala:

- A = punct inceput traseu drum;
- Sf = punct sfarsit traseu drum;
- Ti1 = tangenta de intrare racordare circulara curba;
- B1 = bisectoare racordarii curbei;
- Te1 = tangenta de iesire racordare circulara curba;
- V1 = varful de unghi (punctul de intersectie a aliniamentelor);

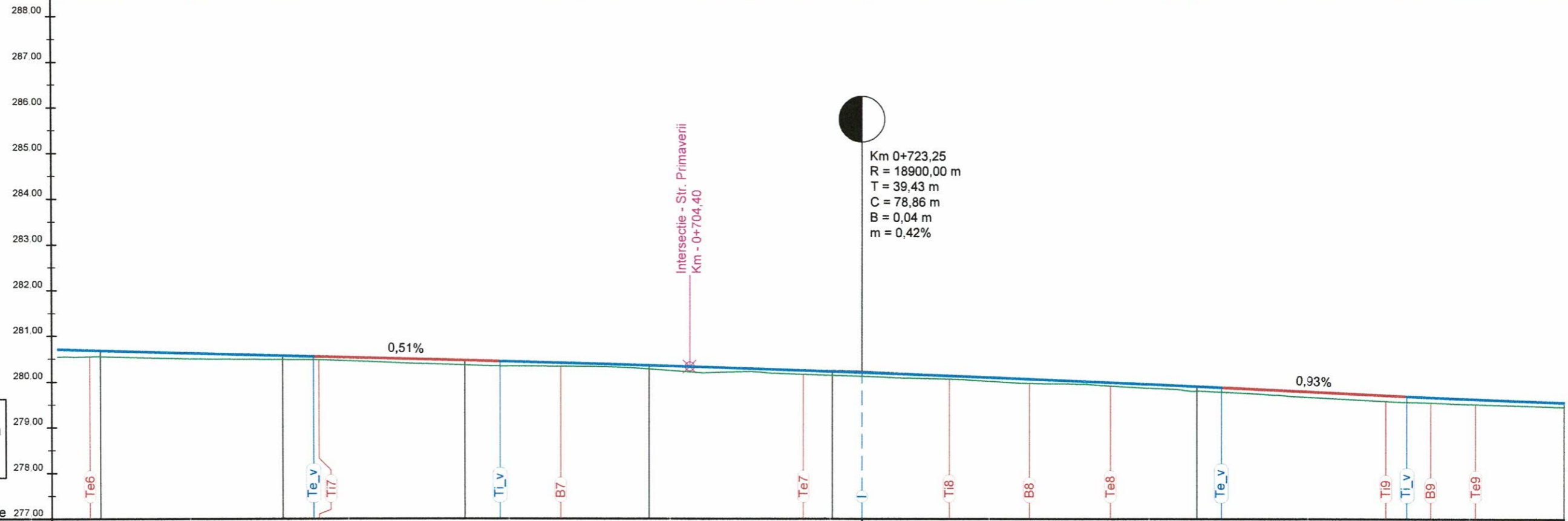
Denumire puncte geometrie verticala:

- Ti\_v = tangenta de iesire racordare verticala;
- Te\_v = tangenta de iesire racordare verticala;
- P\_min = punct de minim racordare verticala;
- P\_max = punct de maxim racordare verticala;
- I = punct de schimbare declivitate;

VERIFICATOR/EXPERT	NUME	SEMNAȚURĂ	CERINȚE	REFERAT/ EXPERTIZA NR./ DATA
	S.C. ACVI STAR - CONSTRUCT S.C. SRL			Beneficiar: PRIMARIA MUNICIPIULUI TARGOVISTE
	Adresa: Str. Aviatorilor 2 C, Balcoi, jud. Prahova, cod postal 105200;			Adresa: Str. Revoluție, nr. 1-3, cod postal 130011, mun. Targoviste, jud. Arges;
	Telefon: 0743-023 891;			Telefon: 0040-245-513928; 0040-245-513378; Fax: 0040-245-217951;
	C.U.I.: 29359854; Nr. Registrul Comertului: J28/1728/2011; Cod Caen: 7112.			E-mail: primarulmunicipiuluitargoviste@pmtgv.ro; Pagina de Internet: www.pmtgv.ro
SPECIFICAȚIE	NUME	SEMNAȚURĂ	Scara	Titlu proiect:
Șef proiect	Moldanschi Victor		1: 500	"MODERNIZAREA SI REABILITAREA REȚELEI STRADALE DIN MUNICIPIUL TARGOVISTE, JUDEȚUL DAMBOVIȚA: STR. MAIOR EUGEN BREZISEANU, CALEA CAMPULUNG, STR. ANA IPATESCU, STR. LOCOTENENT PARVAN POPESCU, STR. MIHAI EMINESCU, STR. BARATIEI, STR. ILFOVULUI, STR. COSTACHE OLAREANU SI STR. PORUMBELOR"
Proiectat	Moldanschi Victor		Data	Titlu planșă
Desenat	Moldanschi Victor		04 / 2020	PROFIL LONGITUDINAL
				Proiect nr. 46 / 2020
				Faza: P.T.E + C.S. + D.E.
				Planșa nr. P.L.3.4

Profil longitudinal  
Str. Mr. Breziseanu Eugen  
Sc. lungimilor 1:500  
Sc. inaltimilor 1:100

Plan de comparatie 277.00



Km 0+723,25  
R = 18900,00 m  
T = 39,43 m  
C = 78,86 m  
B = 0,04 m  
m = 0,42%

Intersectie - Str. Primaverii  
Km - 0+704,40

<b>Declivitati</b>	d = -0,51% lp = 20,49m										d = -0,93% lp = 20,25m																	
<b>Diferente in axa</b>	+0,14	+0,13		+0,08	+0,07	+0,07		+0,10	+0,10	+0,08		+0,09	+0,09	+0,08		+0,07	+0,09	+0,07	+0,10	+0,10		+0,13	+0,13	+0,11	+0,11	+0,10		
<b>Cote proiect in axa</b>	280,69	280,68		280,57	280,55	280,55		280,46	280,44	280,41		280,25	280,22	280,20		280,13	280,06	279,98	279,90	279,87		279,71	279,69	279,66	279,62	279,56		
<b>Cote teren in axa</b>	280,55	280,55		280,49	280,48	280,48		280,36	280,34	280,33		280,16	280,14	280,12		280,06	279,96	279,91	279,80	279,78		279,58	279,56	279,55	279,51	279,46		
<b>Picheti</b>	P48	P49		P50	P51		P52		P53	P54		P55	P56		P57	P58	P59	P60		P61	P62		P63		P64			
<b>Dist. intre picheti</b>	1,18	20,00	3,93	16,07		10,38	9,62	16,83	3,17	12,82	8,33	8,83	9,53	20,63	4,86	4,86	9,66											
<b>Dist. cumulate pe Hm</b>	638,82	640,00	660,00	663,93	680,00	690,38	700,00	716,83	720,00	732,82	741,64	750,47	760,00	780,63	785,48	790,34	800,00											
<b>Aliniamente si curbe</b>	Curba 7 U7 = 169,3801 g R7 = 110,00 m T7 = 26,98 m C7 = 52,91m B7 = 3,26 m										Curba 8 U8 = 155,0502 g R8 = 25,00 m T8 = 9,21 m C8 = 17,65m B8 = 1,64 m					Curba 9 U9 = 187,6343 g R9 = 50,00 m T9 = 4,87 m C9 = 9,71m B9 = 0,24 m												
<b>Kilometraj</b>																												

**LEGENDA:**  
Linii profil longitudinal:  
— Linie profil longitudinal proiectat declivitate  
— Linie profil longitudinal proiectat racordare verticala  
— Linie profil longitudinal existent

**Denumire puncte geometrie orizontala:**  
A = punct inceput traseu drum;  
Sf = punct sfarsit traseu drum;  
Ti1 = tangenta de intrare racordare circulara curba;  
B1 = bisectoare racordarii curbei;  
Te1 = tangenta de iesire racordare circulara curba;  
V1 = varful de unghi (punctul de intersectie a aliniamentelor);

**Denumire puncte geometrie verticala:**  
Ti\_v = tangenta de iesire racordare verticala;  
Te\_v = tangenta de iesire racordare verticala;  
P\_min = punct de minim racordare verticala;  
P\_max = punct de maxim racordare verticala;  
I = punct de schimbare declivitate;

VERIFICATOR/ EXPERT

SEMNATURĂ

CERINTE

**S.C. ACVI STAR CONSTRUCT S.C. SRL**  
Adresa: Str. Aviatorilor 2 C, Baicoi, jud. Prahova, cod postal 105200;  
Telefon: 0743-023 891;  
C.U.I. : 28369864; Nr. Registrul Comertului: J28/1728/2011; Cod Caen: 7112.

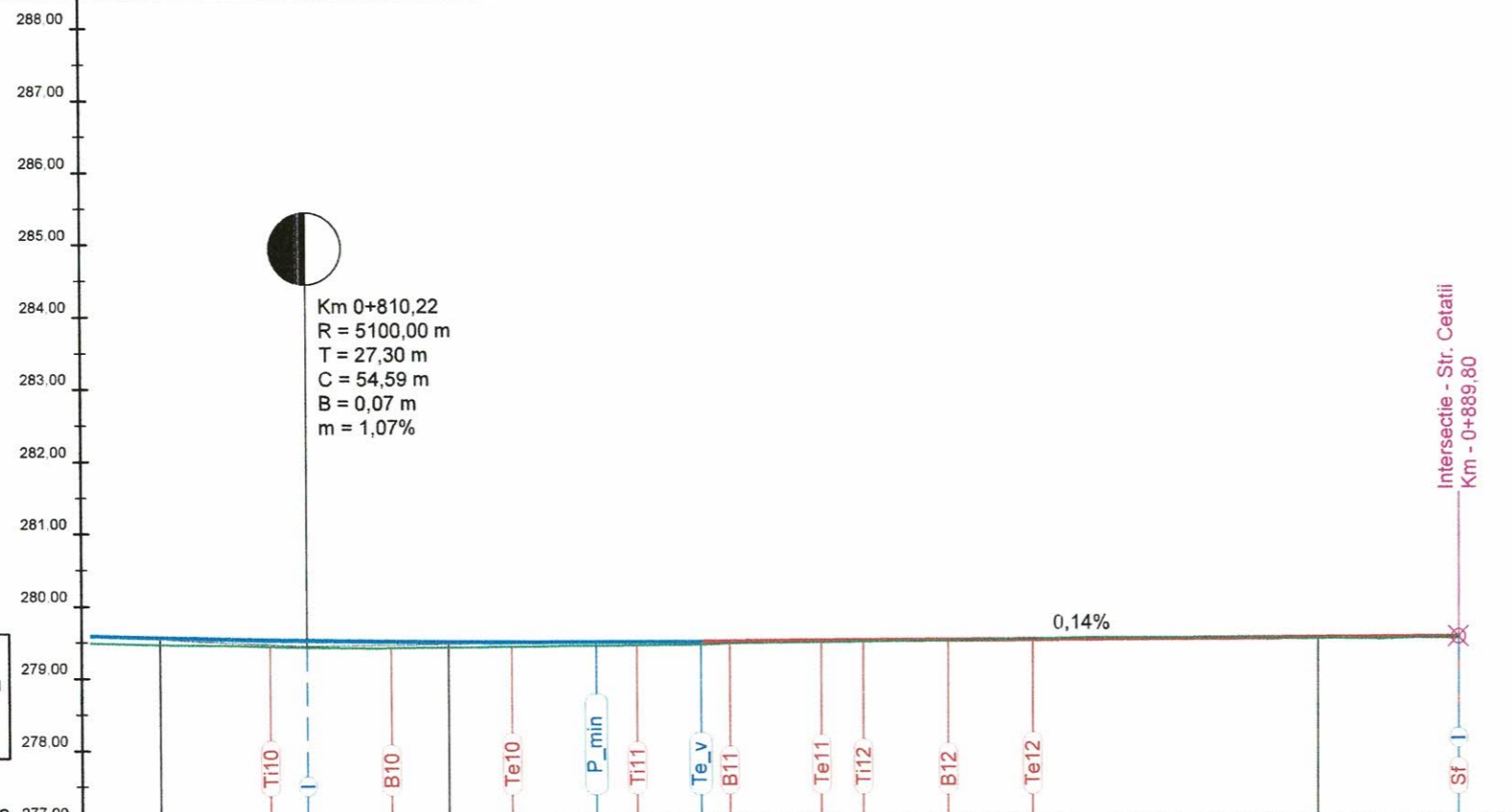
**Beneficiar:**  
PRIMARIA MUNICIPIULUI TARGOVISTE  
Adresa : Str. Revolutie, nr. 1-3, cod postal 130011, mun. Targoviste, jud. Arges;  
Telefon: 0040-245-611222; 0040-245-513928; 0040-245-611378; Fax: 0040-245-217951;  
E-mail: primarulmunicipiuluitargoviste@pmtgv.ro; Pagina de internet: www.pmtgv.ro

Proiect nr. 46 / 2020

Faza: P.T.E + C.S. + D.E.

Planşa nr. P.L.3.5

SPECIFICAŢIE	NUME	SEMNATURĂ	Scara	Titlu proiect:	Faza:
Şef proiect	Moldanschi Victor		1 : 500	"MODERNIZAREA SI REABILITAREA REŢELEI STRADALE DIN MUNICIPIUL TARGOVISTE, JUDEŢUL DAMBOVITA: STR. MAIOR EUGEN BREZISEANU, GALEA CAMPULUNG, STR. ANA IPATESCU, STR. LOCOTENENT PARVAN POPESCU, STR. MIHAI EMINESCU, STR. BARATIEI, STR. ILFOVULUI, STR. COSTACHE OLAREANU SI STR. PORUMBEILOR"	P.T.E + C.S. + D.E.
Proiectat	Moldanschi Victor		Data	Titlu planşă	Planşa nr.
Desenat	Moldanschi Victor		04 / 2020	PROFIL LONGITUDINAL	P.L.3.5



Profil longitudinal  
Str. Mr. Breziseanu Eugen  
Sc. lungimilor 1:500  
Sc. inaltimilor 1:100

Plan de comparatie 277.00

Declivitati	d = +0,14% lp = 52,28m															
Diferente in axa	+0,10	+0,09	+0,10	+0,09	+0,07	+0,06	+0,06	+0,05	+0,05	+0,04	+0,02	+0,02	+0,01	+0,01	0,00	
Cote proiect in axa	279,56	279,52	279,50	279,49	279,48	279,47	279,46	279,47	279,47	279,47	279,48	279,49	279,49	279,53	279,54	
Cote teren in axa	279,46	279,42	279,41	279,40	279,40	279,40	279,41	279,41	279,42	279,44	279,46	279,47	279,49	279,51	279,54	
Picheti	P64	P65		P66	P67	P68		P69	P70		P71	P72	P73	P74	P75	
Dist. intre picheti	66	7,67	8,34	3,99	4,36	8,83	6,32	6,32	2,90	5,77	5,77	19,72	9,80			
Dist. cumulate pe Hm	800,00	807,67		816,01	820,00	824,36		833,19	839,51		845,83	848,73	854,51	860,28	889,80	
Aliniamente si curbe	Al = 17,33m		Curba 10 U10 = 189,3769 g R10 = 100,00 m T10 = 8,36 m C10 = 16,69m B10 = 0,35 m			Al = 8,83m			Curba 11 U11 = 195,9741 g R11 = 200,00 m T11 = 6,33 m C11 = 12,65m B11 = 0,10 m			Al = 29,52m			Curba 12 U12 = 196,3235 g R12 = 200,00 m T12 = 5,78 m C12 = 11,55m B12 = 0,08 m	
Kilometraj	Hm 8														Km 0+889,80	

**LEGENDA:**

**Linii profil longitudinal:**

- Linie profil longitudinal proiectat declivitate
- Linie profil longitudinal proiectat racordare verticala
- Linie profil longitudinal existent

**Denumire puncte geometrie orizontala:**

- A = punct inceput traseu drum;
- Sf = punct sfarsit traseu drum;
- T1 = tangenta de intrare racordare circulara curba;
- B1 = bisectoare racordarii curbei;
- Te1 = tangenta de iesire racordare circulara curba;
- V1 = varful de unghi (punctul de intersectie a aliniamentelor);

**Denumire puncte geometrie verticala:**

- Ti\_v = tangenta de iesire racordare verticala;
- Te\_v = tangenta de iesire racordare verticala;
- P\_min = punct de minim racordare verticala;
- P\_max = punct de maxim racordare verticala;
- I = punct de schimbare declivitate;

VERIFICATOR  
EXPERT

SEMNĂTURĂ

CERINȚE

REFERAT/ EXPERTIZA NR./ DATA

S.C. ACVI STAR - CONSTRUCT S.C. SRL

Adresa: Str. Aviatorilor 2 C, Balcoi, jud. Prahova, cod postal 105200;  
Telefon: 0743-023 891;  
C.U.I. : 29369864; Nr. Registrul Comertului: J29/1726/2011; Cod Caen: 7112.



Beneficiar:  
**PRIMARIA MUNICIPIULUI TARGOVISTE**  
Adresa: Str. Revolutiei, nr. 1-3, cod postal 130011, mun. Targoviste, jud. Arges;  
Telefon: 0040-245-611222; 0040-245-613828; 0040-245-611378; Fax: 0040-245-217951;  
E-mail: primarulmunicipiulutargoviste@pmtgv.ro; Pagina de Internet: www.pmtgv.ro

Proiect nr.  
46 / 2020

SPECIFICAȚIE

NUME

SEMNĂTURĂ

Scara  
1 : 500

Titlu proiect:  
„MODERNIZAREA SI REABILITAREA REȚELEI STRADALE DIN MUNICIPIUL TARGOVISTE, JUDEȚUL DAMBOVITA: STR. MAIOR EUGEN BREZISEANU, CALEA CAMPULUNG, STR. ANA IPATESCU, STR. LOCOTENENT PARVAN POPESCU, STR. MIHAI EMINESCU, STR. BARATIEI, STR. ILFOVULUI, STR. COSTACHE OLAREANU SI STR. PORUMBEILOR”

Faza:  
P.T.E + C.S.  
+ D.E.

Proiectat

Moldanschi Victor

*(Signature)*

Data

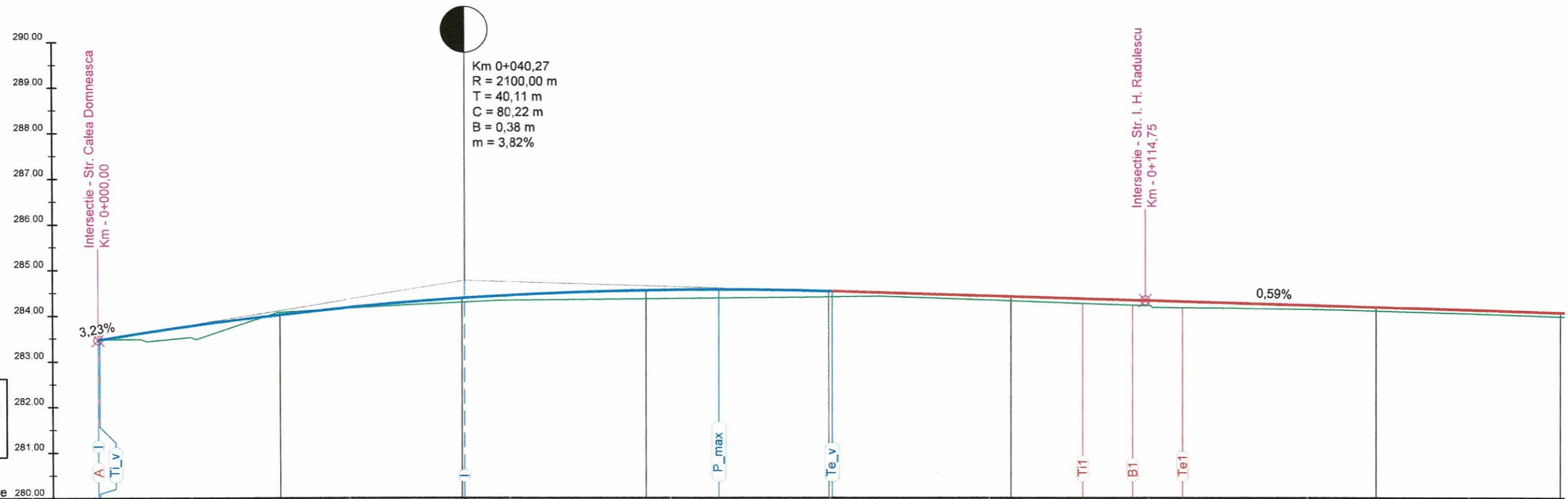
04 / 2020

Titlu planșă

PROFIL LONGITUDINAL

Planșa nr.  
P.L.3.6





Profil longitudinal  
Str. Lt. Parvan Popescu  
Sc. lungimilor 1:500  
Sc. inaltimilor 1:100

Plan de comparatie 280.00

<b>Declivitati</b>	d = +3,23% lp = 0,17m		d = -0,59% lp = 96,97m													
<b>Diferente in axa</b>	0,00	0,00	-0,05	+0,09	+0,09	+0,19	+0,19	+0,18	+0,12	+0,12	+0,09	+0,10	+0,11	+0,11	+0,13	+0,08
<b>Cote proiect in axa</b>	283,47	283,47	284,02	284,38	284,38	284,55	284,57	284,57	284,53	284,53	284,41	284,37	284,35	284,33	284,30	284,06
<b>Cote teren in axa</b>	283,47	283,47	284,07	284,29	284,29	284,36	284,38	284,39	284,41	284,41	284,32	284,26	284,25	284,23	284,17	283,98
<b>Picheti</b>			P1		P2		P3		P4		P5	P6	P7	P8		P9
<b>Dist. intre picheti</b>			20,00		20,00		20,00		20,00		20,00	7,84	5,50	5,50	21,17	20,00
<b>Dist. cumulate pe Hm</b>	0,00		20,00		40,00		60,00		80,00		100,00	107,84	113,34	118,83	140,00	160,00
<b>Aliniamente si curbe</b>	AI = 107,84m										Curba 1 U1 = 196,5005 g R1 = 200,00 m T1 = 5,50 m C1 = 10,99m B1 = 0,08 m			AI = 66,37m		
<b>Kilometraj</b>	Km 0+000,00										Hm 1					

**LEGENDA:**

**Linii profil longitudinal:**

- Linie profil longitudinal proiectat declivitata
- Linie profil longitudinal proiectat racordare verticala
- Linie profil longitudinal existent

**Denumire puncte geometrie orizontala:**

- A = punct inceput traseu drum;
- Sf = punct sfarsit traseu drum;
- Ti1 = tangenta de intrare racordare circulara curba;
- B1 = bisectoare racordarii curbei;
- Te1 = tangenta de iesire racordare circulara curba;
- V1 = varful de unghi (punctul de intersectie a aliniamentelor);

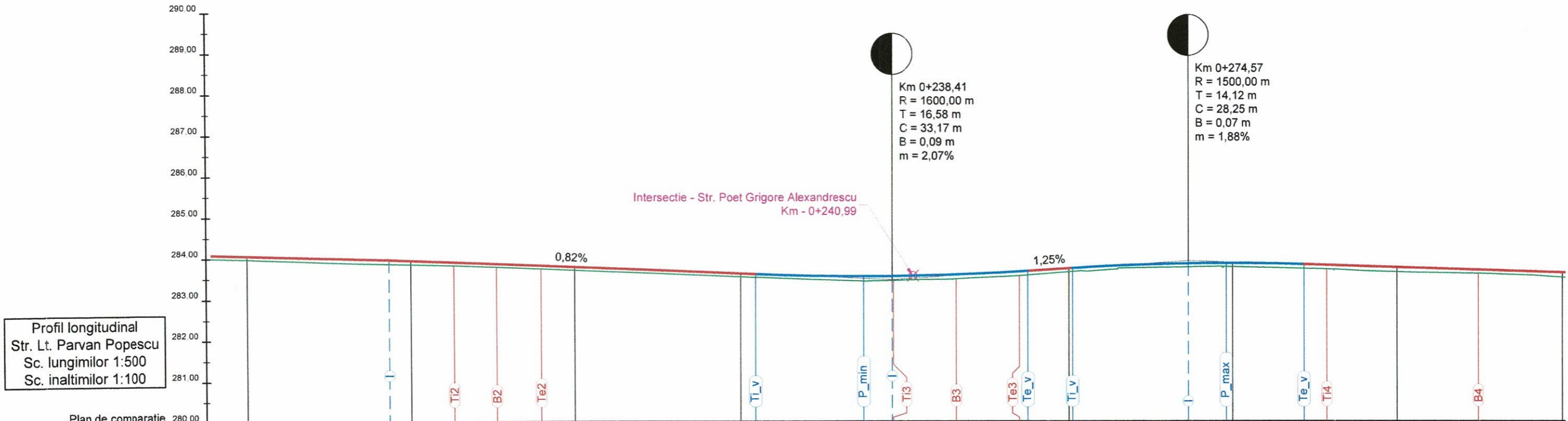
**Denumire puncte geometrie verticala:**

- Ti\_v = tangenta de iesire racordare verticala;
- Te\_v = tangenta de iesire racordare verticala;
- P\_min = punct de minim racordare verticala;
- P\_max = punct de maxim racordare verticala;
- I = punct de schimbare declivitata;

VERIFICATOR EXPERT	ACVI STAR S.R.L. BAICOI, PRAHOVA	SEMNAȚURĂ	CERINȚE	REFERAT/ EXPERTIZA NR./ DATA
S.C. ACVI STAR - CONSTRUCT S.C. SRL Adresa: Str. Aviatorilor 2 C, Baicoi, jud. Prahova, cod postal 105200; Telefon: 0743-023 891; C.U.I.: 29369864; Nr. Registrul Comertului: J29/1726/2011; Cod Caen: 7112.			Scara 1 : 500	Beneficiar: <b>PRIMARIA MUNICIPIULUI TARGOVISTE</b> Adresa: Str. Revolutiei, nr. 1-3, cod postal 130011, mun. Targoviste, jud. Arges; Telefon: 0040-245-511222; 0040-245-513928; 0040-245-511378; Fax: 0040-245-217951; E-mail: primarulmunicipiulitargoviste@pmtgv.ro; Pagina de Internet: www.pmtgv.ro
S.C. ACVI STAR - CONSTRUCT S.C. SRL				Proiect nr. 46 / 2020
SPECIFICAȚIE	NUME	SEMNAȚURĂ	Scara	Titlu proiect: „MODERNIZAREA SI REABILITAREA REȚELEI STRADALE DIN MUNICIPIUL TARGOVISTE, JUDEȚUL DAMBOVIȚA: STR. MAJOR EUGEN BREZESEANU, CALEA CAMPULUNG, STR. ANA IPATESCU, STR. LOCOTENENT PARVAN POPESCU, STR. MIHAI EMINESCU, STR. BĂRĂȚIEI, STR. ILFOVULUI, STR. COSTACHE OLAREANU SI STR. PORUMBEILOR”
Șef proiect	Moldanschi Victor		Data	Faza: P.T.E + C.S. + D.E.
Proiectat	Moldanschi Victor		04 / 2020	Planșa nr. P.L.4.1
Desenat	Moldanschi Victor			PROFIL LONGITUDINAL







Profil longitudinal  
Str. Lt. Parvan Popescu  
Sc. lungimilor 1:500  
Sc. inaltimilor 1:100

Plan de comparatie 280.00

<b>Declivitati</b>	d = -0,82% lp = 44,47m															d = +1,25% lp = 5,45m												
<b>Diferente in axa</b>	+0,08		+0,10	+0,10	+0,08	+0,08	+0,08	+0,08	+0,08	+0,08	+0,09	+0,11	+0,11	+0,11	+0,10	+0,10	+0,10	+0,08	+0,08	+0,08	+0,09	+0,10	+0,10	+0,11	+0,08	+0,12		
<b>Cote proiect in axa</b>	284,06		283,96	283,93	283,89	283,85	283,80	283,77	283,69	283,61	283,54	283,54	283,54	283,54	283,47	283,58	283,65	283,66	283,73	283,73	283,74	283,82	283,84	283,85	283,85	283,82	283,62	
<b>Cote teren in axa</b>	283,98		283,85	283,84	283,81	283,77	283,72	283,69	283,61	283,53	283,45	283,42	283,43	283,44	283,47	283,55	283,64	283,65	283,65	283,64	283,74	283,76	283,77	283,77	283,72	283,60	283,51	
<b>Picheti</b>	P10		P11	P12	P13	P14	P15		P16			P17	P18	P19	P20		P21		P22	P23		P24		P25				
<b>Dist. intre picheti</b>		20,00		5,20	5,36	5,36	4,08		20,00		18,56		7,69	7,69	6,06		20,00		11,50	8,50		9,80		10,20				
<b>Dist. cumulate pe Hm</b>	160,00		180,00	185,20	190,56	195,92	200,00		220,00		238,56		246,25	253,94	260,00		280,00		291,50	300,00		309,80		320,00				
<b>Aliniamente si curbe</b>	Curba 2 U2 = 188,6299 g R2 = 60,00 m T2 = 5,37 m C2 = 10,72m B2 = 0,24 m															Curba 3 U3 = 180,4077 g R3 = 50,00 m T3 = 7,76 m C3 = 15,39m B3 = 0,60 m					Curba 4 U4 = 176,7040 g R4 = 100,00 m T4 = 18,50 m C4 = 36,59m B4 = 1,70 m							
<b>Kilometraj</b>																												

**LEGENDA:**

- Linii profil longitudinal:**  
 Linie profil longitudinal proiectat declivitate  
 Linie profil longitudinal proiectat racordare verticala  
 Linie profil longitudinal existent

**Denumire puncte geometrie orizontala:**

- A = punct inceput traseu drum;  
 Sf = punct sfarsit traseu drum;  
 Ti1 = tangenta de intrare racordare circulara curba;  
 B1 = bisectoare racordarii curbei;  
 Te1 = tangenta de iesire racordare circulara curba;  
 V1 = varful de unghi (punctul de intersectie a aliniamentelor);


**Denumire puncte geometrie verticala:**

- Ti\_v = tangenta de iesire racordare verticala;  
 Te\_v = tangenta de iesire racordare verticala;  
 P\_min = punct de minim racordare verticala;  
 P\_max = punct de maxim racordare verticala;  
 I = punct de schimbare declivitate;

SOCIETATEA  
ACVI STAR  
CONSTRUCT

VERIFICATOR PROIECTE

VERIFICATOR/EXPERT	NUMER	SEMNAȚURĂ	CERINȚE	REFERAT/EXPERTIZA NR./ DATA
S.C. ACVI STAR CONSTRUCT S.C. SRL				Beneficiar
Adresa: Str. Aviatorilor 2 C, Bănești, jud. Prahova, cod postal 105200; Telefon: 0743-023 891; C.U.I.: 29369864; Nr. Registrul Comerțului: J29/1728/2011; Cod Caen: 7112.				PRIMĂRIA MUNICIPIULUI TARGOVISTE
Proiect nr. 46 / 2020				
SPECIFICAȚIE	NUME	SEMNAȚURĂ	Scara	Titlu proiect:
Șef proiect	Moldanschi Victor		1 : 500	„MODERNIZAREA SI REABILITAREA REȚELEI STRADALE DIN MUNICIPIUL TARGOVISTE, JUDEȚUL DAMBOVIȚA: STR. MAIOR EUGEN BREZISEANU, CALEA CAMPULUNG, STR. ANA IPATESCU, STR. LOCOȚENIȚ PARVAN POPESCU, STR. MIHAI EMINESCU, STR. BARĂȚEII, STR. ILFOVULUI, STR. COSTACHE OLĂREANU SI STR. PORUMBEILOR”
Proiectat	Moldanschi Victor		Data	Titlu planșă
Desenat	Moldanschi Victor		04 / 2020	PROFIL LONGITUDINAL
				Faza: P.T.E + C.S. + D.E.
				Planșa nr. P.L.4.2



Profil longitudinal  
Str. Lt. Parvan Popescu  
Sc. lungimilor 1:500  
Sc. inaltimilor 1:100

Declivitati		d = -0,63% lp = 90,86m												d = +0,22% lp = 46,74m			
Diferente in axa		+0,12	+0,12	+0,10	+0,09	+0,06	+0,02	+0,04	+0,12	+0,06	+0,07	+0,05	+0,07	+0,08	+0,08	+0,10	+0,10
Cote proiect in axa		283,62	283,57	283,50	283,37	283,31	283,25	283,26	283,33	283,24	283,26	283,31	283,34	283,35	283,38	283,38	283,38
Cote teren in axa		283,51	283,45	283,40	283,28	283,25	283,22	283,22	283,21	283,17	283,20	283,25	283,29	283,28	283,30	283,28	283,28
Picheti		P25	P26	P27	P28	P29	P30				P31	P32		P33	P34		P35
Dist. intre picheti		20	8,10	11,90	20,00	9,33	10,67	20,00	20,00	20,00	20,00	20,00	20,00	20,00	20,00	20,00	20,00
Dist. cumulate pe Hm		320,00	328,10	340,00	360,00	369,33	380,00	400,00	420,00	440,00	460,00	480,00					
Aliniamente si curbe		AI = 41,24m															
Kilometraj		Hm 4															

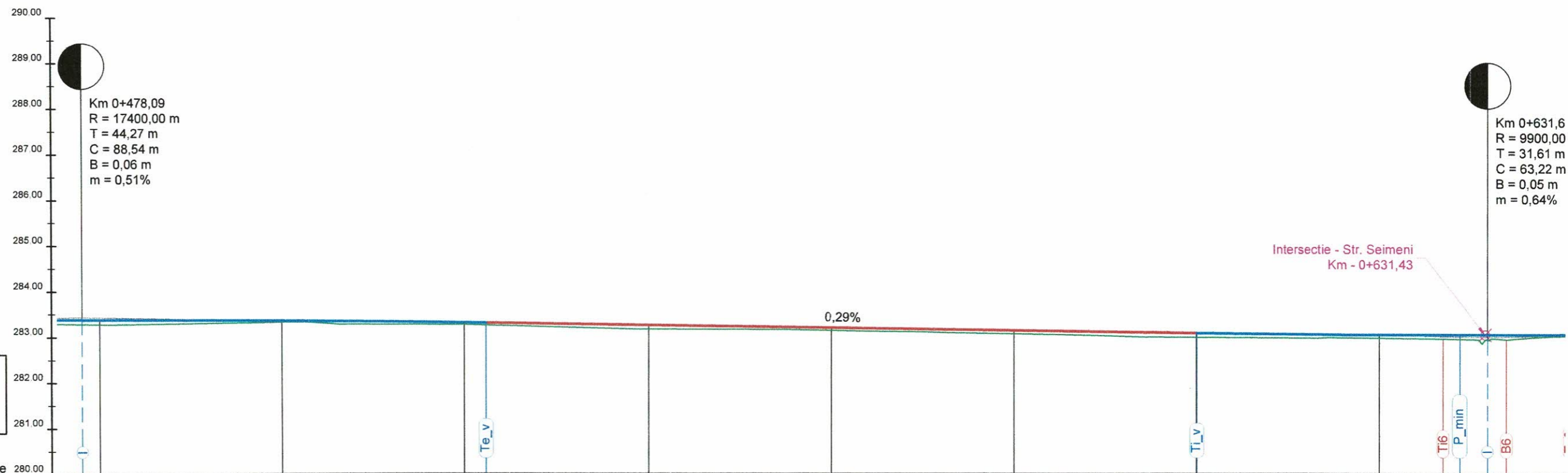
**LEGENDA:**  
Linii profil longitudinal:  
— Linie profil longitudinal proiectat declivitata  
— Linie profil longitudinal proiectat racordare verticala  
— Linie profil longitudinal existent

**Denumire puncte geometrie orizontala:**  
A = punct inceput traseu drum;  
Sf = punct sfarsit traseu drum;  
Ti1 = tangenta de intrare racordare circulara curba;  
B1 = bisectoare racordarii curbei;  
Te1 = tangenta de iesire racordare circulara curba;  
V1 = varful de unghi (punctul de intersectie a aliniamentelor);

**Denumire puncte geometrie verticala:**  
Ti\_v = tangenta de iesire racordare verticala;  
Te\_v = tangenta de iesire racordare verticala;  
P\_min = punct de minim racordare verticala;  
P\_max = punct de maxim racordare verticala;  
I = punct de schimbare declivitata;

VERIFICATORI/ EXPERT	ACVI STAR NUME STRUCTUR S.R.L. BUCURESTI, PRAHOVA	SEMNAȚURĂ	CERINȚE	REFERAT/ EXPERTIZA NR./ DATA
	S.C. ACVI STAR - CONSTRUCT S.C. SRL Adresa: Str. Aviatorilor 2 C, Balcoi, jud. Prahova, cod postal 105200; Telefon: 0743-023 891; C.U.I.: 29369864; Nr. Registrul Comertului: J29/1726/2011; Cod Caen: 7112.			Beneficiar: PRIMARIA MUNICIPIULUI TARGOVISTE Adresa: Str. Revolutie, nr. 1-3, cod postal 130011, mun. Targoviste, jud. Arges; Telefon: 0040-245-611222; 0040-245-613928; 0040-245-611378; Fax: 0040-245-217951; E-mail: primarulmunicipiuluitargoviste@pmtgv.ro; Pagina de Internet: www.pmtgv.ro
SPECIFICAȚIE	NUME	SEMNAȚURĂ	Scara	Titlu proiect:
Șef proiect	Moldanschi Victor		1 : 500	„MODERNIZAREA SI REABILITAREA REȚELEI STRADALE DIN MUNICIPIUL TARGOVISTE, JUDEȚUL DAMBOVITA: STR. MAIOR EUGEN BREZISEANU, CALEA CAMPULUNG, STR. ANA IPATESCU, STR. LOCOTENENT PARVAN POPOESCU, STR. MIHAI EMINESCU, STR. BARATIEI, STR. ILFOVULUI, STR. COSTACHE OLAREANU SI STR. PORUMBEILOR”
Proiectat	Moldanschi Victor		Data	Titlu planșă
Desenat	Moldanschi Victor		04 / 2020	PROFIL LONGITUDINAL
				Proiect nr. 46 / 2020
				Faza: P.T.E + C.S. + D.E.
				Planșa nr. P.L.4.3





Profil longitudinal  
Str. Lt. Parvan Popescu  
Sc. lungimilor 1:500  
Sc. inaltimilor 1:100

Plan de comparatie 280.00

<b>Declivitati</b>	d = -0,29%													lp = 77,71m											
<b>Diferente in axa</b>	+0,10	+0,10		+0,03		+0,05	+0,05		+0,09		+0,06		+0,08		+0,09	+0,09		+0,07		+0,09	+0,09	+0,11	+0,10	+0,03	
<b>Cote proiect in axa</b>	283,38	283,38		283,36		283,31	283,31		283,26		283,20		283,14		283,08	283,08		283,05		283,04	283,04	283,04	283,04	283,05	283,05
<b>Cote teren in axa</b>	283,28	283,28		283,33		283,27	283,26		283,17		283,14		283,07		282,99	282,99		282,97		282,96	282,95	282,93	282,94	283,02	283,02
<b>Picheti</b>	P35		P36		P37		P38		P39		P40		P41		P42	P43	P44	P45							
<b>Dist. intre picheti</b>		20,00		20,00		20,00		20,00		20,00		20,00		20,00		20,00		6,85		6,88		6,88			
<b>Dist. cumulate pe Hm</b>	480,00		500,00		520,00		540,00		560,00		580,00		600,00		620,00	626,85	633,73	640,61							
<b>Aliniamente si curbe</b>	AI = 257,51m													Curba 6 U6 = 182,4771 g R6 = 50,00 m T6 = 6,92 m C6 = 13,76 m B6 = 0,48 m											
<b>Kilometraj</b>	Hm 5													Hm 6											

**LEGENDA:**

**Linii profil longitudinal:**

- Linie profil longitudinal proiectat declivitate
- Linie profil longitudinal proiectat racordare verticala
- Linie profil longitudinal existent

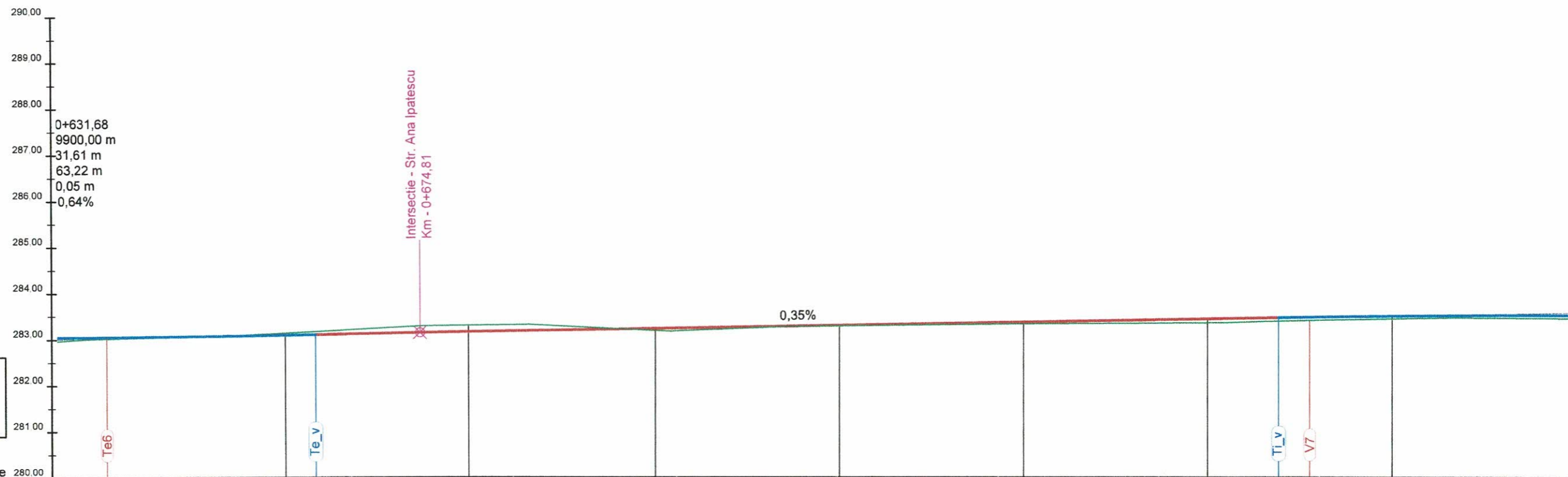
**Denumire puncte geometrie orizontala:**

- A = punct inceput traseu drum;
- Sf = punct sfarsit traseu drum;
- Ti1 = tangenta de intrare racordare circulara curba;
- B1 = bisectoare racordarii curbei;
- Te1 = tangenta de iesire racordare circulara curba;
- V1 = varful de unghi (punctul de intersectie a aliniamentelor);

**Denumire puncte geometrie verticala:**

- Ti\_v = tangenta de iesire racordare verticala;
- Te\_v = tangenta de iesire racordare verticala;
- P\_min = punct de minim racordare verticala;
- P\_max = punct de maxim racordare verticala;
- I = punct de schimbare declivitate;

VERIFICATOR/ EXPERT	SEMNĂTURĂ	CERINȚE	REFERAT EXPERTIZA NR / DATA
S.C. ACVI STAR CONSTRUCT S.C. SRL		Scara 1 : 500	Beneficiar: PRIMĂRIA MUNICIPIULUI TARGOVISTE
Adresa: Str. Aviatorilor 2 C, Balcoș, jud. Prahova, cod postal 105200. Telefon: 0743-023 891; C.U.I. : 29369864; Nr. Registrul Comertului: J29/1726/2011; Cod Caen: 7112.			Proiect nr. 46 / 2020
SPECIFICAȚIE	NUME	SEMNĂTURĂ	Titlu proiect: "MODERNIZAREA SI REABILITAREA REȚELEI STRADALE DIN MUNICIPIUL TARGOVISTE, JUDEȚUL DAMBOVIȚA, STR. MAIOR EUGEN BREZISEANU, CALEA CAMPULUNG, STR. ANA IPATESCU, STR. LOCOTENENT PARVAN POPESCU, STR. MIHAI EMINESCU, STR. BARATIEI, STR. ILFOVULUI, STR. COSTACHE OLAREANU SI STR. PORUMBEILOR"
Șef proiect	Moldanschi Victor		Faza: P.T.E + C.S. + D.E.
Proiectat	Moldanschi Victor		Titlu planșă
Desenat	Moldanschi Victor		04 / 2020
			PROFIL LONGITUDINAL
			Planșa nr. P.L.4.4



Profil longitudinal  
Str. Lt. Parvan Popescu  
Sc. lungimilor 1:500  
Sc. inaltimilor 1:100

Plan de comparatie 280,00

Declivitati	d = +0,35% lp = 104,47m																			
Diferente in axa	+0,03		-0,05	-0,07		-0,14		+0,04		+0,01		+0,04		+0,09	+0,07	+0,07	+0,06	+0,07		
Cote proiect in axa	283,02	283,05	283,14	283,09	283,10	283,30	283,16	283,23	283,19	283,30	283,29	283,37	283,33	283,44	283,47	283,48	283,50	283,53	283,53	
Cote teren in axa	283,02	283,05	283,14	283,09	283,10	283,30	283,16	283,23	283,19	283,29	283,30	283,37	283,33	283,44	283,47	283,48	283,50	283,46	283,53	
Picheti	P45		P46			P47		P48		P49		P50		P51		P52		P53		P54
Dist. intre picheti	6,88		19,39		20,00		20,00		20,00		20,00		20,00		11,14		8,86		20,00	
Dist. cumulate pe Hm	640,61		660,00		680,00		700,00		720,00		740,00		760,00		771,14		780,00		800,00	
Aliniamente si curbe	AI = 130,53m																			
Kilometraj	Hm 7																			

**LEGENDA:**

**Linii profil longitudinal:**

- Linie profil longitudinal proiectat declivitate
- Linie profil longitudinal proiectat racordare verticala
- Linie profil longitudinal existent


**Denumire puncte geometrie orizontala:**

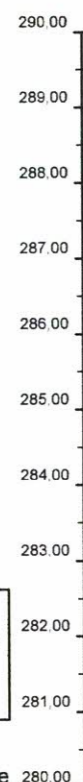
- A = punct inceput traseu drum;
- Sf = punct sfarsit traseu drum;
- Ti1 = tangenta de intrare racordare circulara curba;
- B1 = bisectoare racordarii curbei;
- Te1 = tangenta de iesire racordare circulara curba;
- V1 = varful de unghi (punctul de intersectie a aliniamentelor);

**Denumire puncte geometrie verticala:**

- Ti\_v = tangenta de iesire racordare verticala;
- Te\_v = tangenta de iesire racordare verticala;
- P\_min = punct de minim racordare verticala;
- P\_max = punct de maxim racordare verticala;
- I = punct de schimbare declivitate;

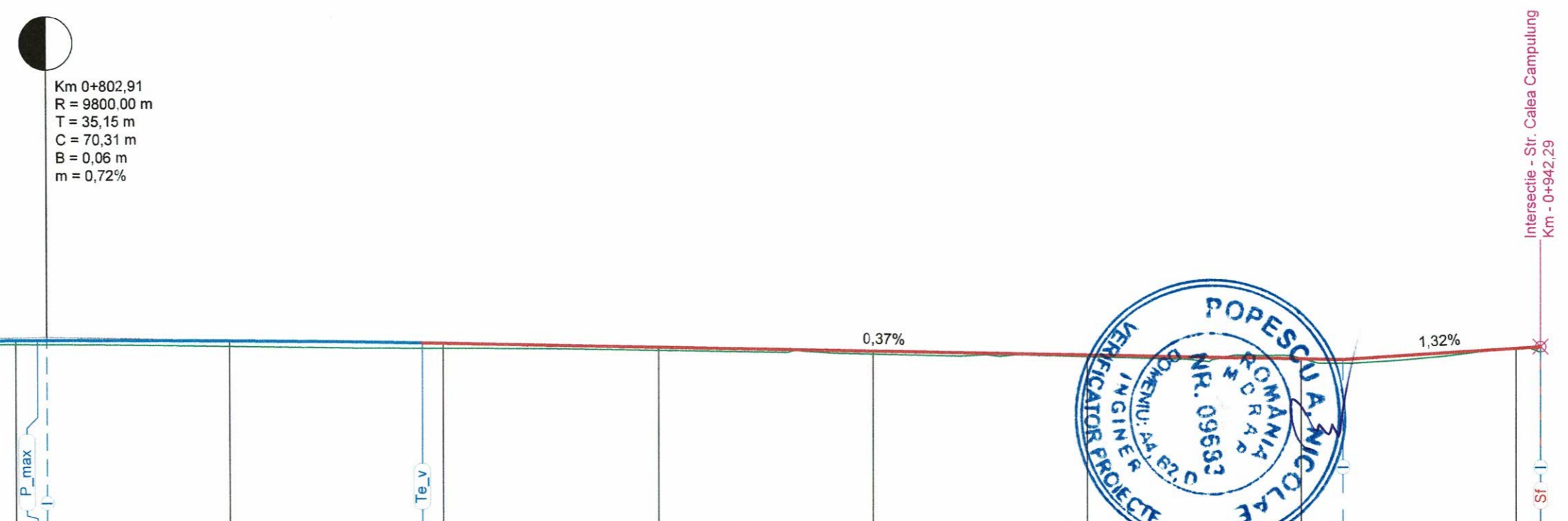
VERIFICATORI/ EXPERT	NUME	SEMNĂTURĂ	CERINȚE	REFERAT/ EXPERTIZA NR./ DATA
	SOCIETATEA ACVI STAR CONSTRUCT			Beneficiar: PRIMARIA MUNICIPIULUI TARGOVISTE
	S.C. ACVI STAR - CONSTRUCT S.C. SRL			Proiect nr. 46 / 2020
	Adresa: Str. Aviatorilor 2-C, Balcoi, Jud. Prahova, cod postal 105200; Telefon: 0743-023 891; C.U.I. : 29369864; Nr. Registrul Comertului: J29/1726/2011; Cod Caen: 7112.			Adresa : Str. Revolutie, nr. 1-3, cod postal 130011, mun. Targoviste, jud. Arges; Telefon: 0040-245-611222; 0040-245-613928; 0040-245-611378; Fax: 0040-245-217951; E-mail: primarulmunicipiuluitargoviste@pmtgv.ro; Pagina de Internet: www.pmtgv.ro
SPECIFICAȚIE	NUME	SEMNĂTURĂ	Scara	Titlu proiect:
Șef proiect	Moldanschi Victor		1 : 500	MODERNIZAREA SI REABILITAREA REȚELEI STRADALE DIN MUNICIPIUL TARGOVISTE, JUDEȚUL DAMBOVIȚA: STR. MAIOR EUGEN BREZISEANU, CALEA CAMPULUNG, STR. ANA IPATESCU, STR. LOCOTENENT PARVAN POPESCU, STR. MIHAI EMINESCU, STR. BARATIEI, STR. ILFOVULUI, STR. COSTACHE OLAREANU SI STR. PORUMBEILOR
Proiectat	Moldanschi Victor		Data	Titlu planșă
Desenat	Moldanschi Victor		04 / 2020	PROFIL LONGITUDINAL
				Faza: P.T.E + C.S. + D.E.
				Planșa nr. P.L.4.5





Km 0+802,91  
 R = 9800,00 m  
 T = 35,15 m  
 C = 70,31 m  
 B = 0,06 m  
 m = 0,72%

Profil longitudinal  
 Str. Lt. Parvan Popescu  
 Sc. lungimilor 1:500  
 Sc. inaltimilor 1:100



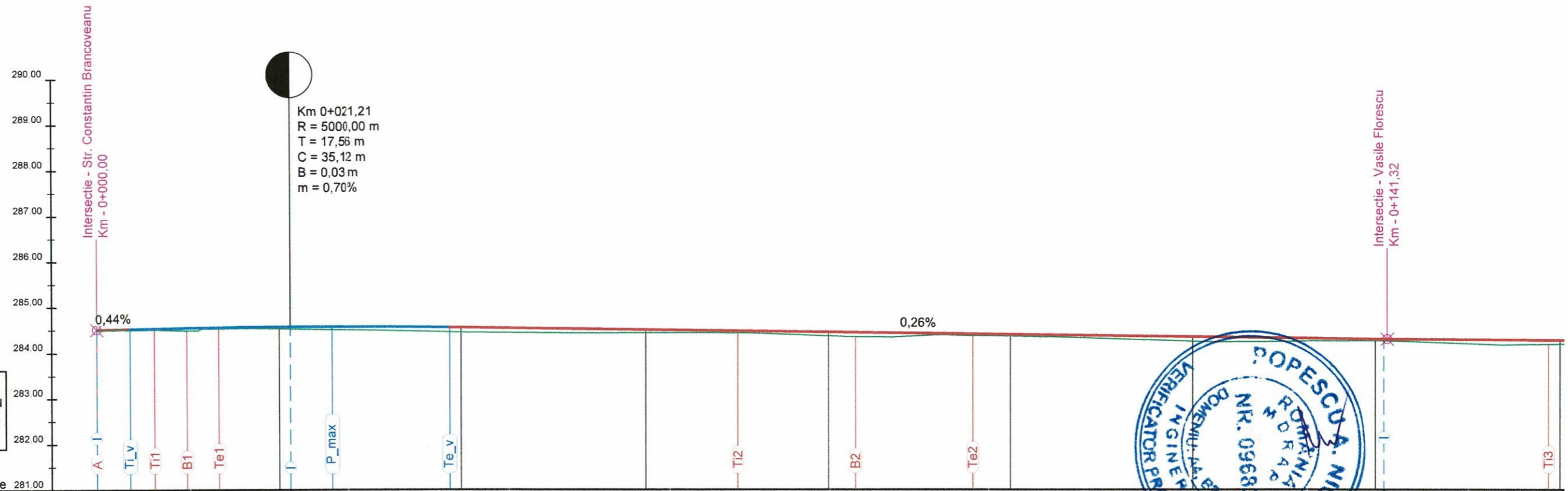
Declivitati	d = -0,37% lp = 85,86m										d = +1,32% lp = 18,37m														
Diferente in axa	+0,07	+0,07	+0,06	+0,10	+0,10	+0,09	+0,06	+0,06	+0,03	-0,01	+0,07	0,00	+0,10												
Cote proiect in axa	283,53	283,53	283,53	283,51	283,46	283,45	283,38	283,31	283,23	283,16	283,15	283,36	283,39												
Cote teren in axa	283,46	283,45	283,45	283,41	283,36	283,36	283,33	283,25	283,21	283,17	283,08	283,35	283,29												
Picheti	P54			P55			P56			P57			P58		P59		P60		P61		P62				
Dist. intre picheti	20,00			20,00			20,00			20,00			20,00			20,00			2,29						
Dist. cumulate pe Hm	800,00			820,00			840,00			860,00			880,00			900,00			920,00			940,00		942,29	
Aliniamente si curbe	Al = 171,15m																								
Kilometraj	Hm 8										Hm 9		Km 0+942,29												

**LEGENDA:**  
 Linii profil longitudinal:  
 - Linie profil longitudinal proiectat declivitare  
 - Linie profil longitudinal proiectat racordare verticala  
 - Linie profil longitudinal existent

**Denumire puncte geometrie orizontala:**  
 A = punct inceput traseu drum;  
 Sf = punct sfarsit traseu drum;  
 Tt1 = tangenta de intrare racordare circulara curba;  
 B1 = bisectoare racordarii curbei;  
 Te1 = tangenta de iesire racordare circulara curba;  
 V1 = varful de unghi (punctul de intersectie a aliniamentelor);

**Denumire puncte geometrie verticala:**  
 Ti\_v = tangenta de iesire racordare verticala;  
 Te\_v = tangenta de iesire racordare verticala;  
 P\_min = punct de minim racordare verticala;  
 P\_max = punct de maxim racordare verticala;  
 I = punct de schimbare declivitate;


VERIFICATOR EXPERT	ACVI STAR CONSTRUCT S.R.L. BAICOI - PRAHOVA	SEMNAȚURĂ	CERINȚE	REFERAT/ EXPERTIZA NR./ DATA
S.C. ACVI STAR - CONSTRUCT S.C. SRL Adresa: Str. Aviatorilor 2 C, Baicoi, jud. Prahova, cod postal 105200; Telefon: 0743-023 891; C.U.I.: 29369864; Nr. Registrul Comertului: J29/1726/2011; Cod Caen: 7112.			Scara 1 : 500	Beneficiar: PRIMARIA MUNICIPIULUI TARGOVISTE Adresa: Str. Revolutiei, nr. 1-3, cod postal 130011, mun. Targoviste, jud. Arges; Telefon: 0040-245-611222; 0040-245-513928; 0040-245-611378; Fax: 0040-245-217951; E-mail: primarulmunicipiuitargoviste@pmtgv.ro; Pagina de Internet: www.pmtgv.ro
SPECIFICAȚIE	NUME	SEMNAȚURĂ		Titlu proiect: MODERNIZAREA SI REABILITAREA REȚELEI STRADALE DIN MUNICIPIUL TARGOVISTE, JUDEȚUL DAMBOVIȚA: STR. MAIOR EUGEN BREZISEANU, CALEA CAMPULUNG, STR. ANA IPATESCU, STR. LOCOTENENT PARVAN POPESCU, STR. MIHAI EMINESCU, STR. BARATIEI, STR. ILFOVULUI, STR. COSTACHE OLAREANU SI STR. PORUMBEILOR
Șef proiect	Moldanschi Victor		Data	Faza: P.T.E + C.S. + D.E.
Proiectat	Moldanschi Victor		04 / 2020	Planșa nr. P.L.4.6
Desenat	Moldanschi Victor			



Profil longitudinal  
Strada Ana Ipatescu  
Sc. lungimilor 1:500  
Sc. inaltimilor 1:100

Plan de comparatie 281.00

<b>Declivitati</b>	d = +0,44% lp = 3,65m													d = -0,26% lp = 102,17m												
<b>Diferente in axa</b>	0,00	+0,02	+0,03	+0,06	+0,03	+0,04	+0,05	+0,07	+0,10	+0,11	+0,07	+0,05	+0,05	+0,09	+0,09	+0,04	+0,04	+0,10	+0,04	+0,03	+0,09	+0,09				
<b>Cote proiect in axa</b>	284,51	284,53	284,54	284,55	284,56	284,57	284,57	284,58	284,56	284,56	284,50	284,48	284,48	284,45	284,44	284,41	284,40	284,35	284,30	284,29	284,27	284,27				
<b>Cote teren in axa</b>	284,51	284,50	284,51	284,49	284,53	284,53	284,52	284,51	284,46	284,45	284,44	284,43	284,43	284,37	284,35	284,37	284,36	284,25	284,26	284,26	284,18	284,19				
<b>Picheti</b>					P1		P2			P3		P4		P5	P6	P7		P8	P9		P10		P11		P12	P13
<b>Dist. intre picheti</b>		14,40			6,60		20,00		20,00		10,10	9,90	2,98	12,88	4,13	20,00		20,00		18,76	1,24					
<b>Dist. cumulate pe Hm</b>	0,00				13,40		20,00		40,00		60,00	70,10	80,00	82,98	95,87	100,00		120,00		140,00		158,76	160,00			
<b>Aliniamente si curbe</b>	Curba 1 U1 = 182,0298 g AI = 6,3 R1 = 25,00 m T1 = 3,55 m C1 = 7,06 m B1 = 0,25 m													Curba 2 U2 = 145,3149 g R2 = 30,00 m T2 = 13,74 m C2 = 25,77 m B2 = 3,00 m												
<b>Kilometraj</b>	Km 0+000,00													Hm 1												



**LEGENDA:**

**Linii profil longitudinal:**

- Linie profil longitudinal proiectat declivitate
- Linie profil longitudinal proiectat racordare verticala
- Linie profil longitudinal existent

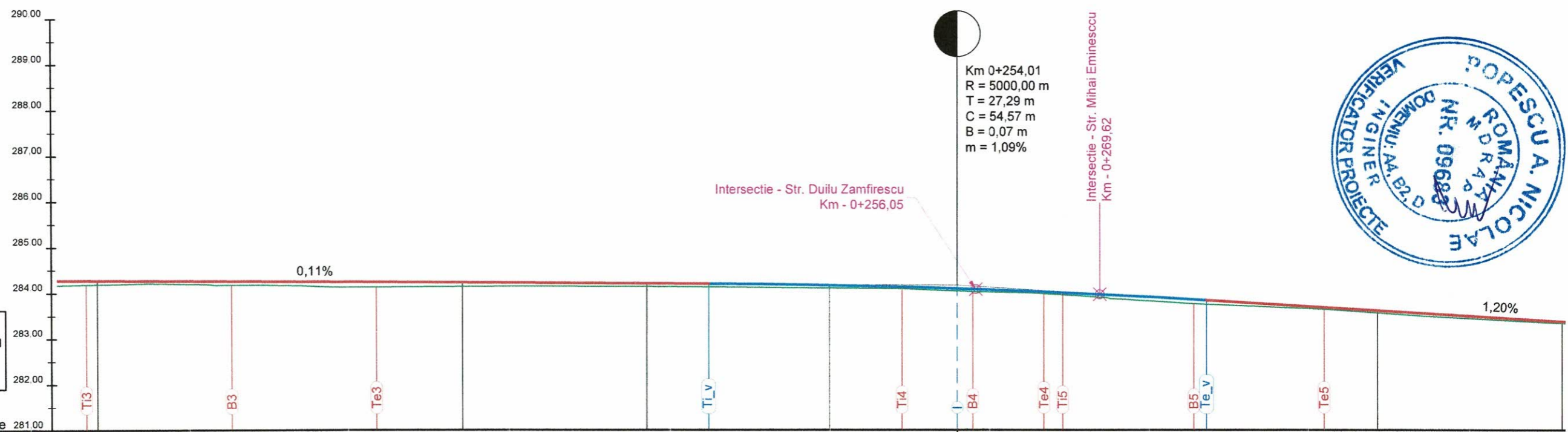
**Denumire puncte geometrie orizontala:**

- A = punct inceput traseu drum;
- Sf = punct sfarsit traseu drum;
- Ti1 = tangenta de intrare racordare circulara curba;
- B1 = bisectoare racordarii curbei;
- Te1 = tangenta de iesire racordare circulara curba;
- V1 = varful de unghi (punctul de intersectie a aliniamentelor);

**Denumire puncte geometrie verticala:**

- Ti\_v = tangenta de iesire racordare verticala;
- Te\_v = tangenta de iesire racordare verticala;
- P\_min = punct de minim racordare verticala;
- P\_max = punct de maxim racordare verticala;
- I = punct de schimbare declivitate;

VERIFICATOR/ EXPERT	ACVI STAR CONSULTING SRL	SEMNAȚURĂ	CERINȚE	REFERAT/ EXPERTIZA NR./ DATA	PROIECT NR.
	S.C. ACVI STAR - CONSTRUCT S.C. SRL Adresa: Str. Aviatorilor 2 C, Balcoi, jud. Prahova, cod postal 105200; Telefon: 0743-023 891; C.U.I. : 29359854; Nr. Registrul Comertului: J28/1726/2011; Cod Caen: 7112.			Beneficiar: PRIMARIA MUNICIPIULUI TARGOVISTE Adresa: Str. Revoluției, nr. 1-3, cod postal 130011, mun. Targoviste, jud. Argeș; Telefon: 0040-245-611222; 0040-245-613928; 0040-245-611378; Fax: 0040-245-217951; E-mail: primariamunicipiuluitargoviste@pmtgv.ro; Pagina de Internet: www.pmtgv.ro	46 / 2020
SPECIFICAȚIE	NUME	SEMNAȚURĂ	Scara	Titlu proiect:	Faza:
Șef proiect	Moldanschi Victor		1 : 500	„MODERNIZAREA SI REABILITAREA REȚELEI STRADALE DIN MUNICIPIUL TARGOVISTE, JUDEȚUL DAMBOVITA: STR. MAIOR EUGEN BREZISEANU, GALEA CAMPULUNG, STR. ANA IPATESCU, STR. LOCOTENENT PARVAN POPESCU, STR. MIHAI EMINESCU, STR. BARATIEI, STR. ILFOVULUI, STR. COSTACHE OLAREANU SI STR. PORUMBEILOR”	P.T.E + C.S. + D.E.
Proiectat	Moldanschi Victor		Data	Titlu planșă	Planșa nr.
Desenat	Moldanschi Victor		04 / 2020	PROFIL LONGITUDINAL	P.L.5.1



Profil longitudinal  
Strada Ana Ipatescu  
Sc. lungimilor 1:500  
Sc. inaltimilor 1:100

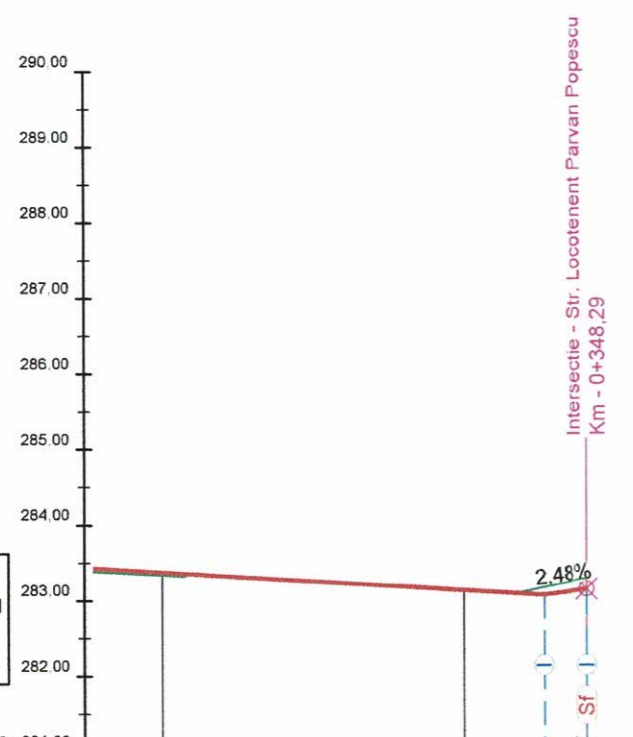
Declivitati	d = -0,11% lp = 85,79m															d = -1,20% lp = 63,99m												
Diferente in axa	+0,09	+0,09		+0,09		+0,11	+0,11		+0,09		+0,07	+0,07		+0,06	+0,04	+0,05	+0,06		+0,04	+0,05		+0,09	+0,09		+0,04	+0,05		+0,04
Cote proiect in axa	284,27	284,27		284,26		284,24	284,24		284,23		284,20	284,20		284,16	284,13	284,09	284,08		284,02	284,00		283,86	283,84		283,68	283,61		283,37
Cote teren in axa	284,18	284,19		284,17		284,12	284,12		284,14		284,14	284,13		284,10	284,09	284,04	284,02		283,98	283,96		283,76	283,75		283,64	283,56		283,33
Picheti	P12	P13		P14		P15		P16		P17		P18	P19	P20	P21	P22		P23		P24	P25		P26					
Dist. intre picheti	1,24	14,73		15,98		9,29	20,00		20,00		7,93	7,78	7,78	2,07	14,35	14,35	5,75	20,00										
Dist. cumulate pe Hm	158,76	160,00		174,73		190,71	200,00		220,00		240,00	247,93	255,70	263,48	265,55		279,90		294,25	300,00		320,00						
Aliniamente si curbe	Curba 3 U3 = 146,4732 g R3 = 38,00 m T3 = 16,99 m C3 = 31,95m B3 = 3,62 m															Curba 4 U4 = 150,4881 g R4 = 20,00 m T4 = 8,19 m C4 = 15,55m B4 = 1,61 m					Curba 5 U5 = 169,5430 g R5 = 60,00 m T5 = 14,63 m C5 = 28,71m B5 = 1,76 m							
Kilometraj	Hm 2															Hm 3												

**LEGENDA:**  
Linii profil longitudinal:  
— Linie profil longitudinal proiectat declivitatie  
— Linie profil longitudinal proiectat racordare verticala  
— Linie profil longitudinal existent

**Denumire puncte geometrie orizontala:**  
A = punct inceput traseu drum;  
Sf = punct sfarsit traseu drum;  
Ti1 = tangenta de intrare racordare circulara curba;  
B1 = bisectoare racordarii curbei;  
Te1 = tangenta de iesire racordare circulara curba;  
V1 = varful de unghi (punctul de intersectie a aliniamentelor);

**Denumire puncte geometrie verticala:**  
Ti\_v = tangenta de iesire racordare verticala;  
Te\_v = tangenta de iesire racordare verticala;  
P\_min = punct de minim racordare verticala;  
P\_max = punct de maxim racordare verticala;  
I = punct de schimbare declivitatie;

VERIFICATOR/EXPERT	NUME	SEMNAȚURĂ	CERINȚE	REFERAT/ EXPERTIZA NR./ DATA
	SOCIETATEA ACVI STAR CONSTRUCT			Beneficiar: PRIMARIA MUNICIPIULUI TARGOVISTE Proiect nr. 46 / 2020
	S.C. ACVI STAR CONSTRUCT S.C. SRL			Adresa: Str. Revolutie, nr. 1-3, cod postal 130011, mun. Targoviste, jud. Arges; Telefon: 0040-245-611222; 0040-245-513928; 0040-245-611378; Fax: 0040-245-217951; E-mail: primarulmunicipiulutargoviste@pmtgv.ro; Pagina de Internet: www.pmtgv.ro
SPECIFICAȚIE	NUME	SEMNAȚURĂ	Scara	Titlu proiect:
Șef proiect	Moldanschi Victor		1 : 500	MODERNIZAREA SI REABILITAREA REȚELEI STRADALE DIN MUNICIPIUL TARGOVISTE, JUDEȚUL DAMBOVIȚA: STR. MAIOR EUGEN BREZISEANU, CALEA CAMPULUNG, STR. ANA IPATESCU, STR. LOCOTENENT PARVAN POPESCU, STR. MIHAI EMINESCU, STR. BARATIEI, STR. ILFOVULUI, STR. COSTACHE OLAREANU SI STR. PORUMBEILOR
Proiectat	Moldanschi Victor		Data	Titlu planșă
Desenat	Moldanschi Victor		04 / 2020	PROFIL LONGITUDINAL
				Faza: P.T.E + C.S. + D.E. Planșa nr. P.L.5.2



Profil longitudinal  
Strada Ana Ipatescu  
Sc. lungimilor 1:500  
Sc. inaltimilor 1:100

Plan de comparatie 281.00

<b>Declivitati</b>			
<b>Diferente in axa</b>	+0,04	+0,01	-0,10
<b>Cote proiect in axa</b>	283,37	283,13	283,07
<b>Cote teren in axa</b>	283,33	283,12	283,17
<b>Picheti</b>	P26	P27	Sf
<b>Dist. intre picheti</b>	20,00	8,29	
<b>Dist. cumulate pe Hm</b>	320,00	340,00	348,29
<b>Aliniamente si curbe</b>	Al = 54,04m		
<b>Kilometraj</b>	Km 0+348,29		


**LEGENDA:**

- Linii profil longitudinal:**  
 Linie profil longitudinal proiectat declivitate  
 Linie profil longitudinal proiectat racordare verticala  
 Linie profil longitudinal existent

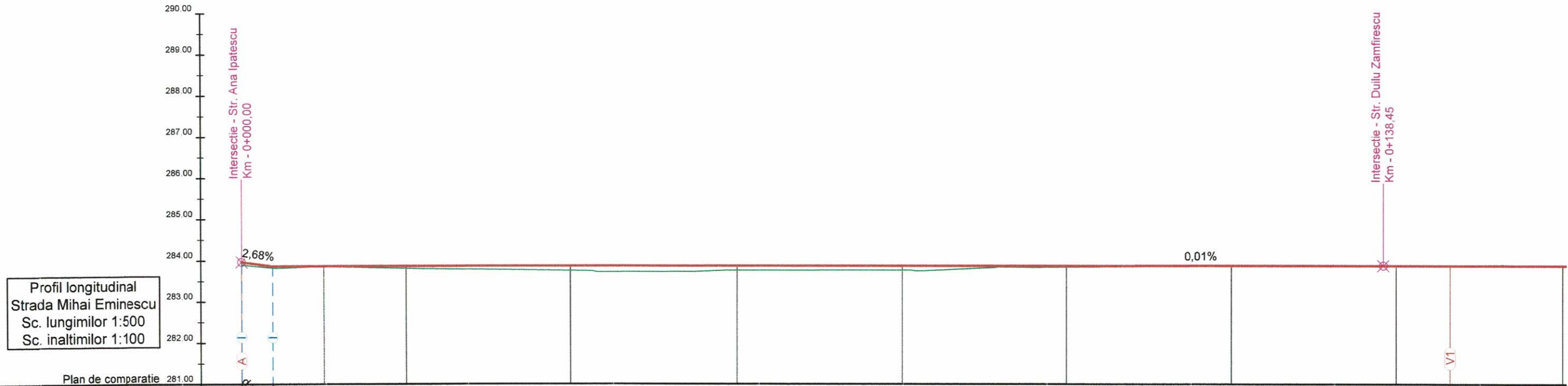
- Denumire puncte geometrie orizontala:**  
**A** = punct inceput traseu drum;  
**Sf** = punct sfarsit traseu drum;  
**Ti1** = tangenta de intrare racordare circulara curba;  
**B1** = bisectoare racordarii curbei;  
**Te1** = tangenta de iesire racordare circulara curba;  
**V1** = varful de unghi (punctul de intersectie a aliniamentelor);

- Denumire puncte geometrie verticala:**  
**Ti\_v** = tangenta de iesire racordare verticala;  
**Te\_v** = tangenta de iesire racordare verticala;  
**P\_min** = punct de minim racordare verticala;  
**P\_max** = punct de maxim racordare verticala;  
**l** = punct de schimbare declivitate;

VERIFICATOR EXPERT	ACVI STAR CONSTRUCT S.R.L. NUME BAICOI - PRAHOVA	SEMNĂTURĂ	CERINȚE	REFERAT/ EXPERTIZA NR./ DATA
S.C. ACVI STAR - CONSTRUCT S.C. SRL Adresa: Str. Aviatorilor 2 C, Baicoi, jud. Prahova, cod postal 105200; Telefon: 0743-023 891; C.U.I.: 29369864; Nr. Registrul Comertului: J29/1726/2011; Cod Caen: 7112.				Beneficiar: <b>PRIMARIA MUNICIPIULUI TARGOVISTE</b> Adresa: Str. Revolutie, nr. 1-3, cod postal 130011, mun. Targoviste, jud. Arges; Telefon: 0040-245-611222; 0040-245-613928; 0040-245-611378; Fax: 0040-245-217951; E-mail: primarulmunicipiuluitargoviste@pmtgv.ro; Pagina de internet: www.pmtgv.ro
PROIECT nr.	46 / 2020			Proiect nr.
Faza:	P.T.E + C.S. + D.E.			Faza:
Titlu proiect:	"MODERNIZAREA SI REABILITAREA REZELEI STRADALE DIN MUNICIPIUL TARGOVISTE, JUDETEL DABOVITA: STR. MAIOR EUGEN BREZISEANU, CALEA CAMPULUNG, STR. ANA IPATESCU, STR. LOCOTENENT PARVAN POPESCU, STR. MIHAI EMINESCU, STR. BARATIEI, STR. ILFOVULUI, STR. COSTACHE OLAREANU SI STR. PORUMBELOR"			Titlu planșă
Planșă nr.	PROFIL LONGITUDINAL			Planșă nr.
				P.L.5.3







<b>Declivitati</b>											d = +0,01%		lp = 224,94m	
<b>Diferente in axa</b>	+0,06	+0,04	+0,01	+0,05	+0,11	+0,11	+0,10	+0,03	0,00	+0,01	0,00	+0,01	0,00	+0,01
<b>Cote proiect in axa</b>	283,90	283,82	283,86	283,81	283,75	283,76	283,77	283,84	283,88	283,86	283,88	283,86	283,88	283,87
<b>Cote teren in axa</b>	283,90	283,82	283,86	283,81	283,75	283,76	283,77	283,84	283,88	283,86	283,88	283,86	283,88	283,87
<b>Picheti</b>			P1	P2	P3	P4	P5	P6	P7		P8		P9	
<b>Dist. intre picheti</b>		10,00	10,00	20,00	20,00	20,00	20,00	20,00	20,00	20,00	6,49	13,51		
<b>Dist. cumulate pe Hm</b>	0,00		10,00	20,00	40,00	60,00	80,00	100,00	120,00	140,00	146,49	160,00		
<b>Aliniamente si curbe</b>	Al = 146,49m													
<b>Kilometraj</b>	Km 0+000,00 <span style="float: right;">Hm 1</span>													

**LEGENDA:**

**Linii profil longitudinal:**

- Linie profil longitudinal proiectat declivitare
- Linie profil longitudinal proiectat racordare verticala
- Linie profil longitudinal existent

**Denumire puncte geometrie orizontala:**

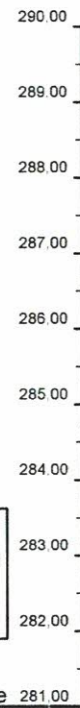
- A = punct inceput traseu drum;
- Sf = punct sfarsit traseu drum;
- Ti1 = tangenta de intrare racordare circulara curba;
- B1 = bisectoare racordarii curbei;
- Te1 = tangenta de iesire racordare circulara curba;
- V1 = varful de unghi (punctul de intersectie a aliniamentelor);

**Denumire puncte geometrie verticala:**

- Ti\_v = tangenta de iesire racordare verticala;
- Te\_v = tangenta de iesire racordare verticala;
- P\_min = punct de minim racordare verticala;
- P\_max = punct de maxim racordare verticala;
- I = punct de schimbare declivitare;

VERIFICATOR EXPERT	NUME ACVISTAR	SEMNĂTURĂ	CERINȚE	REFERAT/EXPERTIZA NR./ DATA
S.C. ACVISTAR - CONSTRUCT S.C. SRL <small>Adresa: Str. Aviatorilor 2 C, Baicoi, jud. Prahova, cod postal 105200; Telefon: 0743-023 891; C.U.I. : 29369864, Nr. Registrul Comerțului: J29/1726/2011; Cod Caen: 7112.</small>				Beneficiar: PRIMĂRIA MUNICIPIULUI TARGOVISTE <small>Adresa: Str. Revoluției, nr. 1-3, cod postal 130011, mun. Targoviste, jud. Argeș; Telefon: 0040-245-511222; 0040-245-513928; 0040-245-511378; Fax: 0040-245-217951; E-mail: primarulmunicipiulutargoviste@pmtgv.ro; Pagina de Internet: www.pmtgv.ro</small>
SPECIFICAȚIE	NUME	SEMNĂTURĂ		Scara 1 : 500
Șef proiect	Moldanschi Victor			Faza: P.T.E + C.S. + D.E.
Proiectat	Moldanschi Victor		Data 04 / 2020	Planșa nr. P.L.6.1
Desenat	Moldanschi Victor			Titlu planșă PROFIL LONGITUDINAL





Profil longitudinal  
Strada Mihai Eminescu  
Sc. lungimilor 1:500  
Sc. inaltimilor 1:100

Plan de comparatie 281.00

<b>Declivitati</b>										
<b>Diferente in axa</b>	+0,01		+0,05		+0,12	+0,12	+0,11	+0,09	+0,03	0,00
<b>Cote proiect in axa</b>	283,87	283,87	283,83	283,76	283,76	283,77	283,79	283,85	283,85	283,88
<b>Cote teren in axa</b>	283,87	283,83	283,76	283,76	283,77	283,79	283,85	283,85	283,88	283,88
<b>Picheti</b>	P9	P10	P11	P12	P13	P14	P15	P16		
<b>Dist. intre picheti</b>		20,00	19,64	0,36	4,32	4,68	10,99	8,74		
<b>Dist. cumulate pe Hm</b>	160,00	180,00	199,64	200,00	204,32	209,01	220,00	228,74		
<b>Aliniamente si curbe</b>	Al = 53,15m Curba 2 U2 = 100,6528 g R2 = 6,00 m T2 = 5,94 m C2 = 9,36m B2 = 2,44 m Al = 19,74m									
<b>Kilometraj</b>	Hm 2 Km 0+228,74									

**LEGENDA:**

**Linii profil longitudinal:**


- Linie profil longitudinal proiectat declivitate
- Linie profil longitudinal proiectat racordare verticala
- Linie profil longitudinal existent

**Denumire puncte geometrie orizontala:**

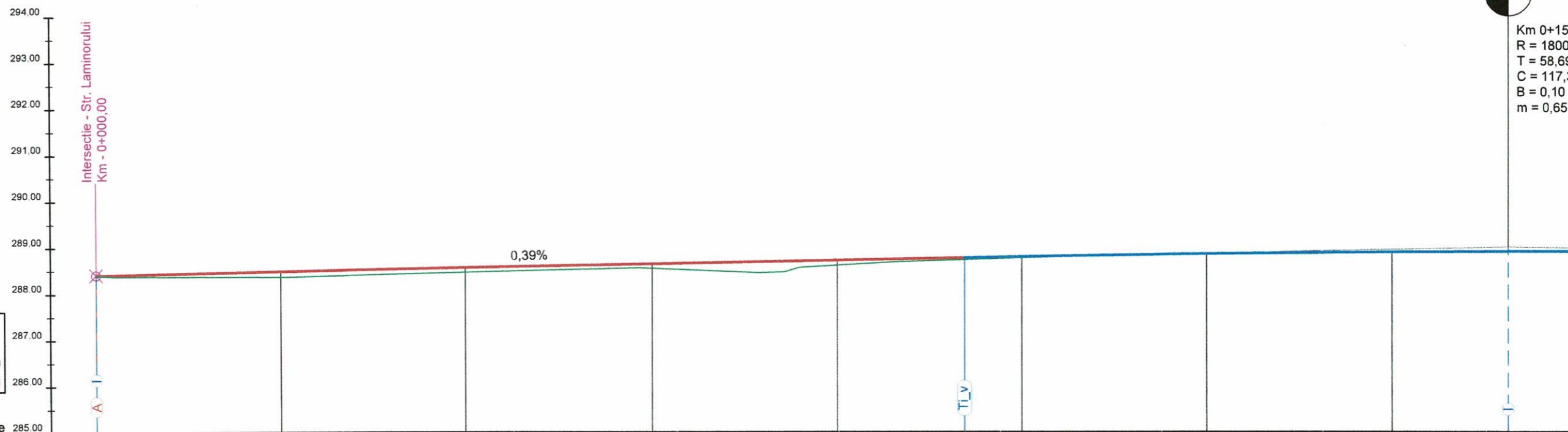
- A = punct inceput traseu drum;
- Sf = punct sfarsit traseu drum;
- Ti1 = tangenta de intrare racordare circulara curba;
- B1 = bisectoare racordarii curbei;
- Te1 = tangenta de iesire racordare circulara curba;
- V1 = varful de unghi (punctul de intersectie a aliniamentelor);

**Denumire puncte geometrie verticala:**

- Ti\_v = tangenta de iesire racordare verticala;
- Te\_v = tangenta de iesire racordare verticala;
- P\_min = punct de minim racordare verticala;
- P\_max = punct de maxim racordare verticala;
- I = punct de schimbare declivitate;



VERIFICATORI/ EXPERT	NUME	SEMNAȚURĂ	CERINȚE	REFERAT/ EXPERTIZA NR./ DATA
	S.C. ACVI STAR - CONSTRUCT S.C. SRL			Beneficiar: PRIMARIA MUNICIPIULUI TARGOVISTE
	Adresa: Str. Aviatorilor 2 C, Balcoi, jud. Prahova, cod postal 105200; Telefon: 0743-023 891; C.U.I.: 29369864; Nr. Registrul Comertului: J29/1726/2011; Cod Caen: 7112.			Proiect nr. 46 / 2020
SPECIFICAȚIE	NUME	SEMNAȚURĂ	Scara	Titlu proiect:
Șef proiect	Moldanschi Victor		1 : 500	„MODERNIZAREA SI REABILITAREA REȚELEI STRADALE DIN MUNICIPIUL TARGOVISTE, JUDEȚUL DAMBOVIȚA: STR. MAIOR EUGEN BREZISEANU, CALEA CAMPULUNG, STR. ANA IPATESCU, STR. LOCOȚENENT PARVAN POPESCU, STR. MIHAI EMINESCU, STR. BĂRĂȚIEI, STR. ILFOVULUI, STR. COSTACHE OLAREANU SI STR. PORUMBEILOR”
Proiectat	Moldanschi Victor		Data	Faza: P.T.E + C.S. + D.E.
Desenat	Moldanschi Victor		04 / 2020	Planșa nr. P.L.6.2
				REFERAT/ EXPERTIZA NR./ DATA PROFIL LONGITUDINAL



Km 0+152,4  
R = 18000,0  
T = 58,69 m  
C = 117,37  
B = 0,10 m  
m = 0,65%

Profil longitudinal  
Strada Ilfovului  
Sc. lungimilor 1:500  
Sc. inaltimilor 1:100

Plan de comparatie 285.00

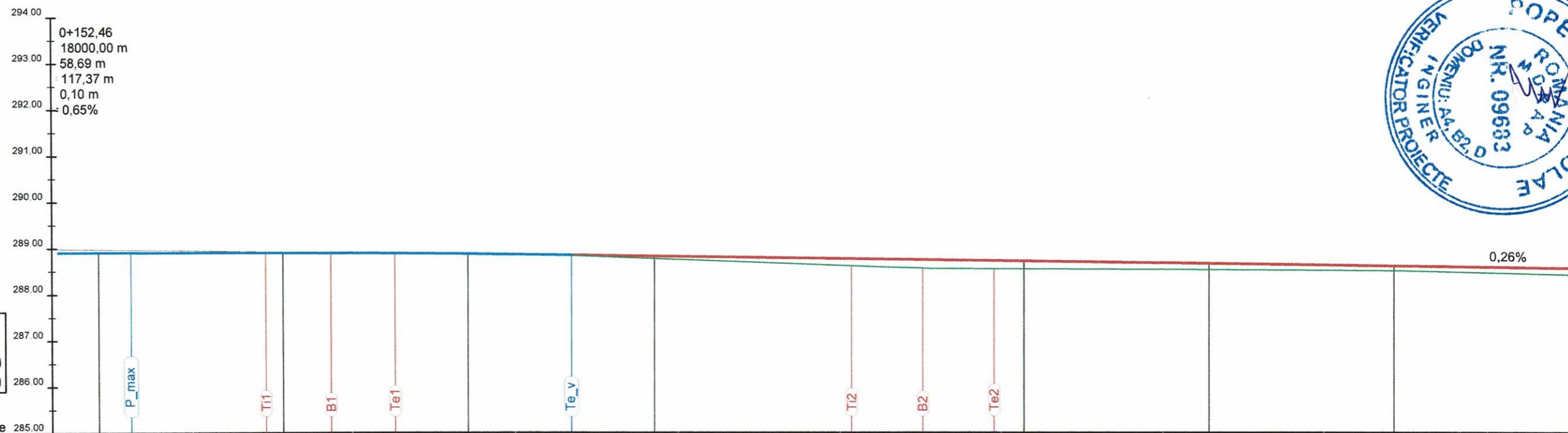
<b>Declivitati</b>	d = +0,39%										lp = 93,77m						
<b>Diferente in axa</b>	0,00		+0,12		+0,10		+0,10		+0,11		+0,04	+0,03	+0,01		-0,01	0,00	0,00
<b>Cote proiect in axa</b>	288,41		288,48		288,56		288,64		288,72		288,77	288,79	288,85		288,89	288,90	288,90
<b>Cote teren in axa</b>	288,41		288,36		288,46		288,54		288,61		288,73	288,76	288,85		288,90	288,90	288,90
<b>Picheti</b>	P1		P2		P3		P4		P5		P6		P7		P8		P9
<b>Dist. intre picheti</b>		20,00		20,00		20,00		20,00		20,00		20,00		20,00		20,00	
<b>Dist. cumulate pe Hm</b>	0,00		20,00		40,00		60,00		80,00		100,00		120,00		140,00		160,00
<b>Aliniamente si curbe</b>	Al = 178,11m																
<b>Kilometraj</b>	Km 0+000,00																

**LEGENDA:**  
**Linii profil longitudinal:**  
 Linie profil longitudinal proiectat declivitate  
 Linie profil longitudinal proiectat racordare verticala  
 Linie profil longitudinal existent

**Denumire puncte geometrie orizontala:**  
**A** = punct inceput traseu drum;  
**Sf** = punct sfarsit traseu drum;  
**Ti1** = tangenta de intrare racordare circulara curba;  
**B1** = bisectoare racordarii curbei;  
**Te1** = tangenta de iesire racordare circulara curba;  
**V1** = varful de unghi (punctul de intersectie a aliniamentelor);

**Denumire puncte geometrie verticala:**  
**Ti\_v** = tangenta de iesire racordare verticala;  
**Te\_v** = tangenta de iesire racordare verticala;  
**P\_min** = punct de minim racordare verticala;  
**P\_max** = punct de maxim racordare verticala;  
**I** = punct de schimbare declivitate;

VERIFICATOR EXPERT	SEMNĂTURĂ	CERINȚE	REFERAT/ EXPERTIZA NR./ DATA
S.C. ASUL STAR CONSTRUCT S.C. SRL Adresa: Str. Aviatorilor 2 C, Balcoi, Jud. Prahova, cod postal 105200; Telefon: 0743-023 891; C.U.I.: 29369864; Nr. Registrul Comerțului: J29/1726/2011; Cod Caen: 7112.			Beneficiar: PRIMĂRIA MUNICIPIULUI TARGOVISTE Adresa: Str. Revoluției nr. 1-3, cod postal 120011, mun. Targoviste, jud. Argeș; Telefon: 0040-245-611222; 0040-245-613928; 0040-245-611378; Fax: 0040-245-217951; E-mail: primarulmunicipiuluitargoviste@pmtgv.ro; Pagina de Internet: www.pmtgv.ro
SPECIFICAȚIE			Scara
Șef proiect	Moldanschi Victor	1 : 500	„MODERNIZAREA SI REABILITAREA REȚELEI STRADALE DIN MUNICIPIUL TARGOVISTE, JUDEȚUL DAMBOVIȚA: STR. MAIOR EUGEN BREZISEANU, CALEA CAMPULUNG, STR. ANA IPATESCU, STR. LOCOTENENT PARVAN POPESCU, STR. MIHAI EMINESCU, STR. BARATIEI, STR. ILFOVULUI, STR. COSTACHE OLAREANU SI STR. PORUMBEILOR”
Proiectat	Moldanschi Victor	Data	Titlu planșă
Desenat	Moldanschi Victor	04 / 2020	PROFIL LONGITUDINAL
			Proiect nr. 46 / 2020
			Faza: P.T.E + C.S. + D.E.
			Planșa nr. P.L.7.1



Profil longitudinal  
Strada Ilfovului  
Sc. lungimilor 1:500  
Sc. inaltimilor 1:100

Plan de comparatie 285.00

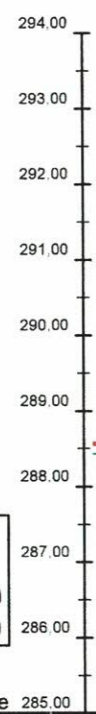
<b>Declivitati</b>	d = -0,26% lp = 202,09m																								
<b>Diferente in axa</b>	0,00	+0,01		0,00	0,00	0,00	0,00	0,00																	
<b>Cote proiect in axa</b>	288,90	288,90		288,90	288,90	288,89	288,88	288,87																	
<b>Cote teren in axa</b>	288,90	288,90		288,90	288,90	288,89	288,88	288,87																	
<b>Picheti</b>	P9			P10	P11	P12	P13	P14																	
<b>Dist. intre picheti</b>		18,11		1,89	5,16	7,05	7,79					20,00				21,28				7,74	7,74	3,25	20,00	20,00	20,00
<b>Dist. cumulate pe Hm</b>	160,00			178,11	180,00	185,16	192,21	200,00								220,00									
<b>Aliniamente si curbe</b>	Curba 1 U1 = 191,0250 g R1 = 100,00 m T1 = 7,06 m C1 = 14,10 m B1 = 0,25 m										AI = 49,07m						Curba 2 U2 = 195,0755 g R2 = 200,00 m T2 = 7,74 m C2 = 15,47 m B2 = 0,15 m								
<b>Kilometraj</b>	⊕ Hm 2											⊕ Hm 3													

**LEGENDA:**  
Linii profil longitudinal:  
— Linie profil longitudinal proiectat declivitate  
— Linie profil longitudinal proiectat racordare verticala  
— Linie profil longitudinal existent

**Denumire puncte geometrie orizontala:**  
A = punct inceput traseu drum;  
Sf = punct sfarsit traseu drum;  
Ti1 = tangenta de intrare racordare circulara curba;  
B1 = bisectoare racordarii curbei;  
Te1 = tangenta de iesire racordare circulara curba;  
V1 = varful de unghi (punctul de intersectie a aliniamentelor);


**Denumire puncte geometrie verticala:**  
Ti\_v = tangenta de iesire racordare verticala;  
Te\_v = tangenta de iesire racordare verticala;  
P\_min = punct de minim racordare verticala;  
P\_max = punct de maxim racordare verticala;  
I = punct de schimbare declivitate;

VERIFICATORI/ EXPERT	NUME BAICOL PRAHOVA	SEMNĂTURĂ	CERINȚE	REFERAT/ EXPERTIZA NR./ DATA	
				Beneficiar: <b>PRIMARIA MUNICIPIULUI TARGOVISTE</b> Adresa: Str. Revolutie, nr. 1-3, cod postal 130011, mun. Targoviste, jud. Arges; Telefon: 0040-245-511222; 0040-245-513928; 0040-245-511378; Fax: 0040-245-217951; E-mail: primarulmunicipiulitargoviste@pmtgv.ro; Pagina de Internet: www.pmtgv.ro	
S.C. ACVI STAR - CONSTRUCT S.C. SRL Adresa: Str. Aviatorilor 2 C, Baicoll, jud. Prahova, cod postal 105200; Telefon: 0743-023 891; C.U.I. : 29369864; Nr. Registrul Comertului: J29/1726/2011; Cod Caen: 7112.				Proiect nr. 46 / 2020	
SPECIFICAȚIE	NUME	SEMNĂTURĂ	Scara 1 : 500	Titlu proiect: „MODERNIZAREA SI REABILITAREA REȚELEI STRADALE DIN MUNICIPIUL TARGOVISTE, JUDEȚUL DAMBOVIȚA: STR. MAIOR EUGEN BREZISEANU, CALEA CAMPULUNG, STR. ANA IPATESCU, STR. LOCOTENENT PARVAN POPESCU, STR. MIHAI EMINESCU, STR. BARATIEI, STR. ILFOVULUI, STR. COSTACHE OLAREANU SI STR. PORUMBEILOR”	
Șef proiect	Moldanschi Victor			Faza: P.T.E + C.S. + D.E.	
Proiectat	Moldanschi Victor		Data 04 / 2020	Titlu planșă PROFIL LONGITUDINAL	
Desenat	Moldanschi Victor			Planșa nr. P.L.7.2	



Profil longitudinal  
Strada Ilfovului  
Sc. lungimilor 1:500  
Sc. inaltimilor 1:100

Km 0+440,00  
R = 20000,00 m  
T = 26,76 m  
C = 53,52 m  
B = 0,02 m  
m = 0,27%



Declivitati															d =	ip =										
Diferente in axa	+0,14		+0,14		+0,08		+0,14		+0,11	+0,09	+0,08	+0,07	+0,07	+0,05		-0,02	+0,02	+0,04	+0,04	+0,06	+0,07		+0,15			
Cote proiect in axa	288,55		288,50		288,45		288,39		288,34	288,33	288,32	288,31	288,31	288,29		288,22	288,15	288,13	288,12	288,09	288,09	288,08		288,02		
Cote teren in axa	288,41		288,36		288,36		288,25		288,23	288,24	288,24	288,24	288,24	288,24		288,24	288,12	288,09	288,07	288,03	288,01			287,87		
Picheti	P22		P23		P24		P25		P26	P27	P28	P29		P30		P31	P32	P33	P34		P35			P36		
Dist. intre picheti		20,00		20,00		20,00		20,00		5,63	2,78	2,78	8,81		20,00		16,13		3,87	2,59	6,47		10,94			
Dist. cumulate pe Hm	320,00		340,00		360,00		380,00		400,00	405,63	408,41	411,19		420,00		440,00	456,13	460,00	462,59		469,06			480,00		
Aliniamente si curbe	Al = 148,89m														Curba 3 U3 = 198,2311 g R3 = 200,00 m T3 = 2,78 m C3 = 5,56m B3 = 0,02 m				Al = 44,93m				Curba 4 U4 = 195,8828 g R4 = 200,00 m T4 = 6,47 m C4 = 12,93m B4 = 0,10 m			
Kilometraj	Hm 4																									

**LEGENDA:**

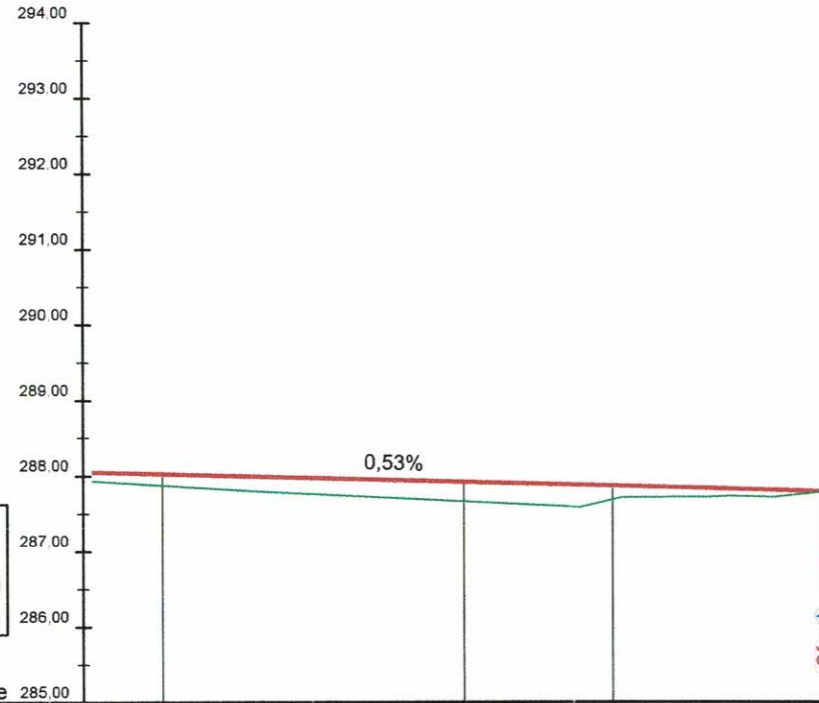
**Linii profil longitudinal:**  
 Linie profil longitudinal proiectat declivitata  
 Linie profil longitudinal proiectat racordare verticala  
 Linie profil longitudinal existent

**Denumire puncte geometrie orizontala:**  
 A = punct inceput traseu drum;  
 Sf = punct sfarsit traseu drum;  
 Ti1 = tangenta de intrare racordare circulara curba;  
 B1 = bisectoare racordarii curbei;  
 Te1 = tangenta de iesire racordare circulara curba;  
 V1 = varful de unghi (punctul de intersectie a aliniamentelor);

**Denumire puncte geometrie verticala:**  
 Ti\_v = tangenta de iesire racordare verticala;  
 Te\_v = tangenta de iesire racordare verticala;  
 P\_min = punct de minim racordare verticala;  
 P\_max = punct de maxim racordare verticala;  
 I = punct de schimbare declivitata;

VERIFICATORI/ EXPERT	SEMNAȚURĂ	CERINȚE	REFERAT/ EXPERTIZA NR./ DATA
SOCIETATEA ACVINUMER CONSTRUCT S.R.L.			Beneficiar: PRIMARIA MUNICIPIULUI TARGOVISTE Proiect nr. 46 / 2020
Adresa: Str. Aviatorilor 2 C, Balcoi, jud. Prahova, cod postal 105200; Telefon: 0743-023 891; C.U.I. : 29369864; Nr. Registrul Comertului: J29/1726/2011; Cod Caen: 7112.			Adresa : Str. Revolutie, nr. 1-3, cod postal 130011, mun. Targoviste, jud. Arges; Telefon: 0040-245-611222; 0040-245-611378; Fax: 0040-245-217951; E-mail: primarulmunicipiuitargoviste@pmtgv.ro; Pagina de Internet: www.pmtgv.ro
SPECIFICAȚIE	NUME	SEMNAȚURĂ	Scara
Șef proiect	Moldanschi Victor		1 : 500
Proiectat	Moldanschi Victor		Data
Desenat	Moldanschi Victor		04 / 2020
Titlu proiect:			Faza:
MODERNIZAREA SI REABILITAREA REȚELEI STRADALE DIN MUNICIPIUL TARGOVISTE, JUDEȚUL DAMBOVIȚA: STR. MAJOR EUGEN BREZISEANU, CALEA CAMPULUNG, STR. ANA IPATESCU, STR. LOCOTENENT PARVAN POPESCU, STR. MIHAI EMINESCU, STR. BARATIEI, STR. ILFOVULUI, STR. COSTACHE OLAREANU SI STR. PORUMBEILOR			P.T.E + C.S. + D.E.
Titlu planșă			Planșa nr.
PROFIL LONGITUDINAL			P.L.7.3

Profil longitudinal  
Strada Ilfovului  
Sc. lungimilor 1:500  
Sc. inaltimilor 1:100



<b>Declivitati</b>	d = -0,53%				lp = 57,20m			
<b>Diferente in axa</b>	+0,15		+0,26		+0,18		0,00	
<b>Cote proiect in axa</b>	288,02		287,92		287,86		287,79	
<b>Cote teren in axa</b>	287,87		287,66		287,68		287,79	
<b>Picheti</b>	P36		P37		P38			
<b>Dist. intre picheti</b>	94	20,00	10,00	13,97				
<b>Dist. cumulate pe Hm</b>	480,00		500,00		510,00		523,97	
<b>Aliniamente si curbe</b>	Al = 54,91m							
<b>Kilometraj</b>	Hm 5 Km 0+523,97							

**LEGENDA:**

**Linii profil longitudinal:**

- Linie profil longitudinal proiectat declivitate
- Linie profil longitudinal proiectat racordare verticala
- Linie profil longitudinal existent

**Denumire puncte geometrie orizontala:**

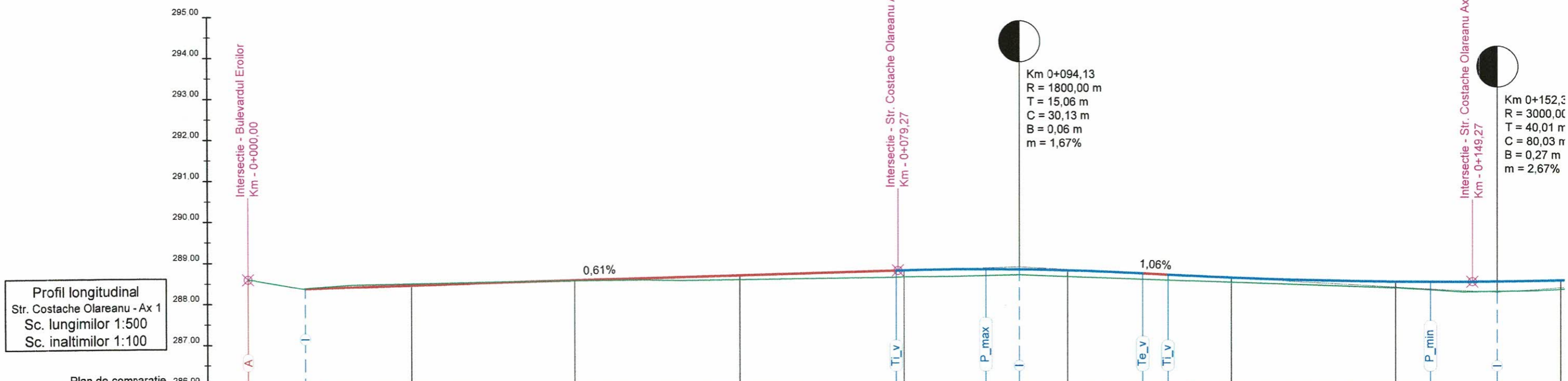
- A = punct inceput traseu drum;
- Sf = punct sfarsit traseu drum;
- Ti1 = tangenta de intrare racordare circulara curba;
- B1 = bisectoare racordarii curbei;
- Te1 = tangenta de iesire racordare circulara curba;
- V1 = varful de unghi (punctul de intersectie a aliniamentelor);

**Denumire puncte geometrie verticala:**

- Ti\_v = tangenta de iesire racordare verticala;
- Te\_v = tangenta de iesire racordare verticala;
- P\_min = punct de minim racordare verticala;
- P\_max = punct de maxim racordare verticala;
- I = punct de schimbare declivitate;

VERIFICATORI/ EXPERT	SEMNĂTURĂ		CERINȚE	REFERAT/ EXPERTIZA NR./ DATA
 S.C. ACVI STAR - CONSTRUCT S.C. SRL Adresa: Str. Aviatorilor 2 C, Balcoi, Jud. Prahova, cod postal 105200; Telefon: 0743-023 891; C.U.I. : 29369854; Nr. Registrul Comertului: J29/1726/2011; Cod Caen: 7112.			 Scara 1 : 500	Beneficiar: <b>PRIMARIA MUNICIPIULUI TARGOVISTE</b> Adresa : Str. Revolutie, nr. 1-3, cod postal 130011, mun. Targoviste, jud. Arges; Telefon: 0040-245-611222; 0040-245-513928; 0040-245-611378; Fax: 0040-245-217951; E-mail: primarulmunicipiuitargoviste@pmtgv.ro; Pagina de Internet: www.pmtgv.ro
PROIECT nr.	SEMNĂTURĂ			46 / 2020
SPECIFICAȚIE	NUME	SEMNĂTURĂ		Faza: P.T.E + C.S. + D.E.
Șef proiect	Moldanschi Victor			
Proiectat	Moldanschi Victor		Data	Titlu planșă
Desenat	Moldanschi Victor		04 / 2020	PROFIL LONGITUDINAL
				Planșa nr. P.L.7.4





Profil longitudinal  
Str. Costache Olareanu - Ax 1  
Sc. lungimilor 1:500  
Sc. inaltimilor 1:100


Plan de comparatie	286.00																	
<b>Declivitati</b>	d = +0,61% lp = 72,06m								d = -1,06% lp = 3,09m									
<b>Diferente in axa</b>	0,00	0,00	-0,04	-0,04	+0,01	+0,10	+0,13	+0,16	+0,16	+0,13	+0,15	+0,14	+0,13	+0,11	+0,15	+0,20	+0,24	+0,22
<b>Cote proiect in axa</b>	288,59	288,37	288,39	288,45	288,56	288,69	288,75	288,81	288,84	288,84	288,81	288,74	288,71	288,63	288,54	288,54	288,55	288,58
<b>Cote teren in axa</b>	288,59	288,37	288,43	288,49	288,56	288,59	288,62	288,65	288,68	288,70	288,66	288,60	288,56	288,52	288,39	288,34	288,30	288,36
<b>Picheti</b>	P1			P2	P3	P4		P5			P6			P7		P8		P9
<b>Dist. intre picheti</b>		20,00		20,00	20,00	20,00	20,00	20,00	20,00	20,00	20,00	20,00	20,00	20,00	20,00	20,00	20,00	20,00
<b>Dist. cumulate pe Hm</b>	0,00			20,00	40,00	60,00		80,00			100,00			120,00	140,00	160,00		160,00
<b>Aliniamente si curbe</b>	AI = 225,16m																	
<b>Kilometraj</b>	Km 0+000,00 <span style="float:right">Hm 1</span>																	

**LEGENDA:**  
Linii profil longitudinal:  
— Linie profil longitudinal proiectat declivitate  
— Linie profil longitudinal proiectat racordare verticala  
— Linie profil longitudinal existent

**Denumire puncte geometrie orizontala:**  
A = punct inceput traseu drum;  
Sf = punct sfarsit traseu drum;  
Ti1 = tangenta de intrare racordare circulara curba;  
B1 = bisectoare racordarii curbei;  
Te1 = tangenta de iesire racordare circulara curba;  
V1 = varful de unghi (punctul de intersectie a aliniamentelor);

**Denumire puncte geometrie verticala:**  
Ti\_v = tangenta de iesire racordare verticala;  
Te\_v = tangenta de iesire racordare verticala;  
P\_min = punct de minim racordare verticala;  
P\_max = punct de maxim racordare verticala;  
I = punct de schimbare declivitate;

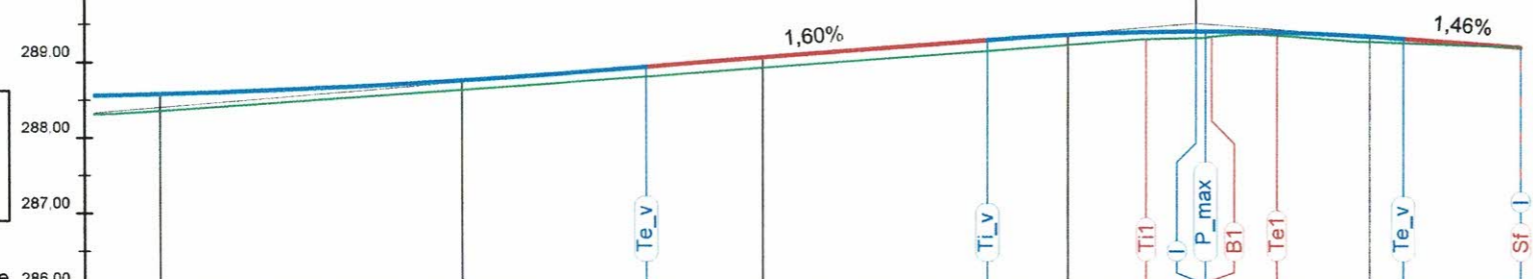
VERIFICATORI/ EXPERT	NUME BAICOI - PRAHOVA	SEMNAȚURĂ	CERINȚE	REFERAT/ EXPERTIZA NR./ DATA
S.C. ACVI STAR - CONSTRUCT S.C. SRL Adresa: Str. Aviatorilor 2 C, Baicoi, jud. Prahova, cod postal 105200; Telefon: 0743-023 891; C.U.I.: 29369864; Nr. Registrul Comertului: J29/1726/2011; Cod Caen: 7112.			Scara 1 : 500	Beneficiar: PRIMARIA MUNICIPIULUI TARGOVISTE Adresa: Str. Revolutie, nr. 1-3, cod postal 130011, mun. Targoviste, jud. Arges; Telefon: 0040-245-611222; 0040-245-513928; 0040-245-611378; Fax: 0040-245-217951; E-mail: primarulmunicipiuluitargoviste@pmtgv.ro; Pagina de Internet: www.pmtgv.ro
SPECIFICAȚIE	NUME	SEMNAȚURĂ		Titlu proiect: "MODERNIZAREA SI REABILITAREA REȚELEI STRADALE DIN MUNICIPIUL TARGOVISTE, JUDEȚUL DAMBOVIȚA: STR. MAIOR EUGEN BREZISEANU, CALEA CAMPULUNG, STR. ANA IPATESCU, STR. LOCOTENENT PARVAN POPESCU, STR. MIHAI EMINESCU, STR. BARATIEI, STR. ILFOVULUI, STR. COSTACHE OLAREANU SI STR. PORUMBEILOR"
Șef proiect	Moldanschi Victor		Data	Faza: P.T.E + C.S. + D.E.
Proiectat	Moldanschi Victor		04 / 2020	Planșa nr. P.L.8.1
Desenat	Moldanschi Victor			PROFIL LONGITUDINAL



0+152,30  
3000,00 m  
40,01 m  
80,03 m  
0,27 m  
2,67%


Km 0+228,45  
R = 900,00 m  
T = 13,78 m  
C = 27,57 m  
B = 0,11 m  
m = 3,06%

Profil longitudinal  
Str. Costache Olareanu - Ax 1  
Sc. lungimilor 1:500  
Sc. inaltimilor 1:100



Plan de comparatie 286.00

<b>Declivitati</b>	d = +1,60% lp = 22,35m										d = -1,46% lp = 7,77m				
<b>Diferente in axa</b>	+0,22		+0,12	+0,13	+0,14	+0,15	+0,13	+0,10	+0,09	+0,08	+0,07	+0,04	+0,07	+0,06	0,00
<b>Cote proiect in axa</b>	288,58		288,75	288,92	289,04	289,28	289,35	289,39	289,39	289,40	289,40	289,38	289,33	289,30	289,19
<b>Cote teren in axa</b>	288,36		288,63	288,79	288,91	289,13	289,21	289,29	289,31	289,31	289,32	289,34	289,26	289,24	289,19
<b>Picheti</b>	P9		P10		P11		P12	P13	P14	P15		P16		P17	
<b>Dist. intre picheti</b>		20,00		20,00		20,00		5,16	4,32	4,32		6,21		10,00	
<b>Dist. cumulate pe Hm</b>	160,00		180,00		200,00		220,00	225,16	229,48	233,79		240,00		250,00	
<b>Aliniamente si curbe</b>	Curba 1 U1 = 100,0453 g R1 = 5,50 m      Al = 16,21m T1 = 5,50 m C1 = 8,64m B1 = 2,28 m														
<b>Kilometraj</b>	Hm 2      Km 0+250,00														



**LEGENDA:**

- Linii profil longitudinal:**  
 Linie profil longitudinal proiectat declivitate  
 Linie profil longitudinal proiectat racordare verticala  
 Linie profil longitudinal existent

- Denumire puncte geometrie orizontala:**  
 A = punct inceput traseu drum;  
 Sf = punct sfarsit traseu drum;  
 Ti1 = tangenta de intrare racordare circulara curba;  
 B1 = bisectoare racordarii curbei;  
 Te1 = tangenta de iesire racordare circulara curba;  
 V1 = varful de unghi (punctul de intersectie a aliniamentelor);

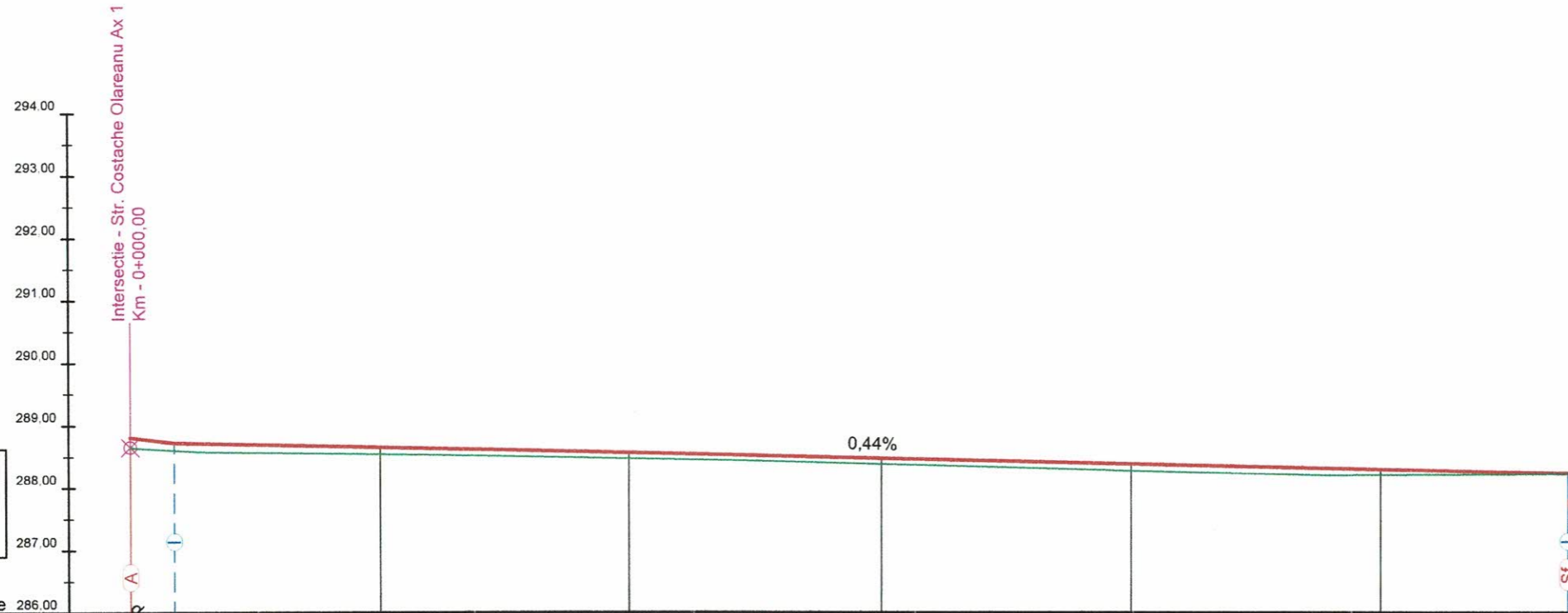
- Denumire puncte geometrie verticala:**  
 Ti\_v = tangenta de iesire racordare verticala;  
 Te\_v = tangenta de iesire racordare verticala;  
 P\_min = punct de minim racordare verticala;  
 P\_max = punct de maxim racordare verticala;  
 I = punct de schimbare declivitate;

VERIFICATOR EXPERT	ACVI STAR NUME S.R.L.	SEMŢATURĂ	CERINŢE	REFERAT/ EXPERTIZA NR./ DATA
	S.C. ACVI STAR - CONSTRUCT S.C. SRL Adresa: Str. Aviatorilor 2 G, Baicoi, jud. Prahova, cod postal 105200; Telefon: 0743-023 891; C.U.I.: 29369664; Nr. Registrul Comertului: J28/1726/2011; Cod Caen: 7112.			Beneficiar: PRIMARIA MUNICIPIULUI TARGOVISTE Adresa: Str. Revolutiei, nr. 1-3, cod postal 130011, mun. Targoviste, jud. Arges; Telefon: 0040-245-611222; 0040-245-513928; 0040-245-611378; Fax: 0040-245-217951; E-mail: primarulmunicipiuitargoviste@pmtgv.ro; Pagina de Internet: www.pmtgv.ro
SPECIFICAŢIE	NUME	SEMŢATURĂ	Scara	Titlu proiect:
Şef proiect	Moldanschi Victor		1 : 500	MODERNIZAREA SI REABILITAREA REŢELEI STRADALE DIN MUNICIPIUL TARGOVISTE, JUDEŢUL DAMBOVITA: STR. MAIOR EUGEN BREZISEANU, CALEA CAMPULUNG, STR. ANA IPATESCU, STR. LOCOTENENT PARVAN POPESCU, STR. MIHAI EMINESCU, STR. BARATIEI, STR. ILFOVULUI, STR. COSTACHE OLAREANU SI STR. PORUMBEILOS
Proiectat	Moldanschi Victor		Data	Titlu planşă
Desenat	Moldanschi Victor		04 / 2020	PROFIL LONGITUDINAL
				Proiect nr. 46 / 2020
				Faza: P.T.E + C.S. + D.E.
				Planşa nr. P.L.8.2





Profil longitudinal  
Str. Costache Olareanu - Ax 2  
Sc. lungimilor 1:500  
Sc. inaltimilor 1:100




<b>Declivitati</b>	d = -0,44% lp = 111,50m							
<b>Diferente in axa</b>	+0,16	+0,12	+0,11	+0,09	+0,09	+0,11	+0,09	0,00
<b>Cote proiect in axa</b>	288,81	288,72	288,65	288,56	288,47	288,38	288,29	288,23
<b>Cote teren in axa</b>	288,65	288,60	288,54	288,47	288,38	288,27	288,20	288,23
<b>Picheti</b>	P1		P2	P3	P4	P5	P6	P7
<b>Dist. intre picheti</b>		20,00	20,00	20,00	20,00	20,00	20,00	15,00
<b>Dist. cumulate pe Hm</b>	0,00		20,00	40,00	60,00	80,00	100,00	115,00
<b>Aliniamente si curbe</b>	AI = 115,00m							
<b>Kilometraj</b>	Km 0+000,00 <span style="float:right">Hm 1</span> Km 0+115,00							

**LEGENDA:**  
Linii profil longitudinal:  
— Linie profil longitudinal proiectat declivitate  
— Linie profil longitudinal proiectat racordare verticala  
— Linie profil longitudinal existent

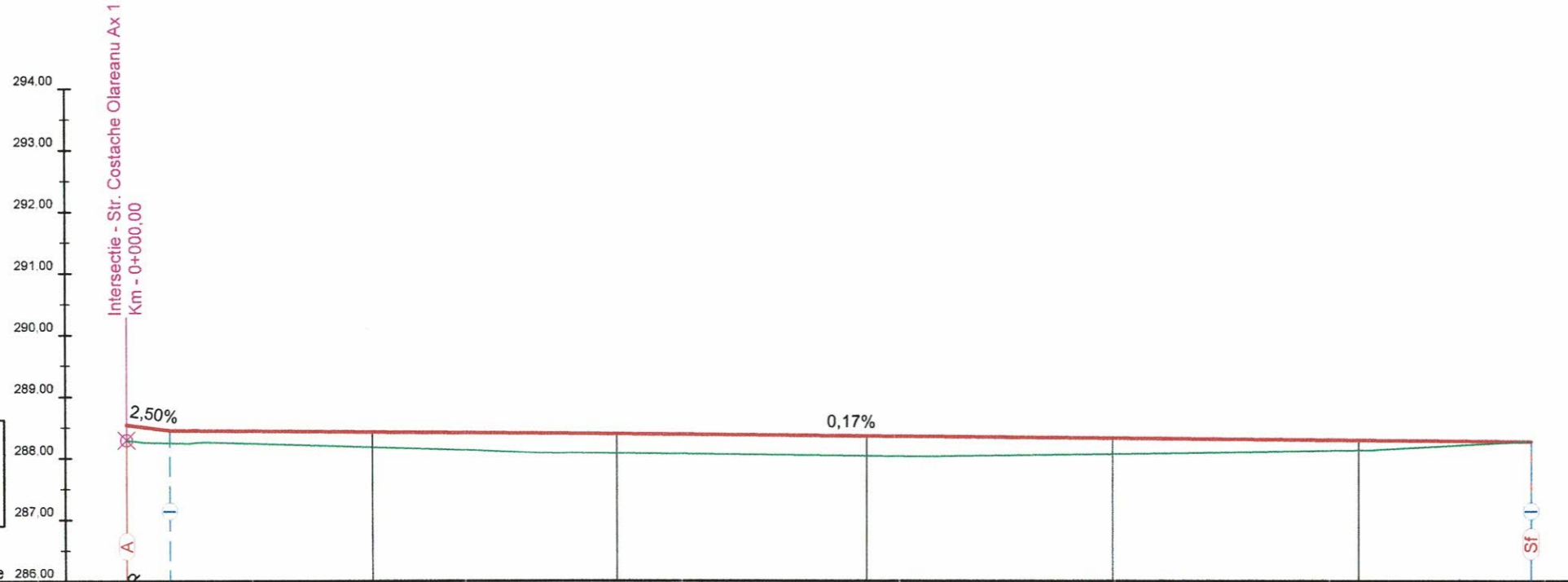
**Denumire puncte geometrie orizontala:**  
A = punct inceput traseu drum;  
Sf = punct sfarsit traseu drum;  
Ti1 = tangenta de intrare racordare circulara curba;  
B1 = bisectoare racordarii curbei;  
Te1 = tangenta de iesire racordare circulara curba;  
V1 = varful de unghi (punctul de intersectie a aliniamentelor);

**Denumire puncte geometrie verticala:**  
Ti\_v = tangenta de iesire racordare verticala;  
Te\_v = tangenta de iesire racordare verticala;  
P\_min = punct de minim racordare verticala;  
P\_max = punct de maxim racordare verticala;  
I = punct de schimbare declivitate;


VERIFICATORI/ EXPERT	SEMNAȚURĂ	CERINȚE	REFERAT/ EXPERTIZA NR./ DATA
S.C. ACVI STAR - CONSTRUCT S.C. SRL <small>Adresa: Str. Aviatorilor 2 C, Baicoi, jud. Prahova, cod postal 105200; Telefon: 0743-023 891; C.U.I. : 29369864; Nr. Registrul Comertului: J29/1726/2011; Cod Caen: 7112.</small>			Beneficiar: <b>PRIMARIA MUNICIPIULUI TARGOVISTE</b> <small>Adresa : Str. Revolutie, nr. 1-3, cod postal 130011, mun. Targoviste, jud. Arges; Telefon: 0040-245-611222; 0040-245-613928; 0040-245-611378; Fax: 0040-245-217951; E-mail: primarulmunicipiulutargoviste@pmtgv.ro; Pagina de Internet: www.pmtgv.ro</small>
SPECIFICAȚIE	NUME		SEMNAȚURĂ
Șef proiect	Moldanschi Victor		Titlu proiect: „MODERNIZAREA SI REABILITAREA REȚELEI STRADALE DIN MUNICIPIUL TARGOVISTE, JUDEȚUL DAMBOVIȚA: STR. MAIOR EUGEN BREZISEANU, CALEA CAMPULUNG, STR. ANA IPATESCU, STR. LOCOȚENIENT PARVAN POPESCU, STR. MIHAI EMINESCU, STR. BĂRĂȚIEI, STR. ILFOVULUI, STR. COSTACHE OLAREANU SI STR. PORUMBEILOR”
Proiectat	Moldanschi Victor		Faza: P.T.E + C.S. + D.E.
Desenat	Moldanschi Victor		Titlu planșă PROFIL LONGITUDINAL
		Scara 1 : 500	Planșa nr. P.L.8.3
		Data 04 / 2020	



Profil longitudinal  
Str. Costache Olareanu - Ax 3  
Sc. lungimilor 1:500  
Sc. inaltimilor 1:100



Declivitati	d = -0,17% lp = 110,50m							
Diferente in axa	+0,25	+0,21	+0,25	+0,32	+0,33	+0,26	+0,17	0,00
Cote proiect in axa	288,54	288,45	288,42	288,39	288,36	288,32	288,29	288,27
Cote teren in axa	288,29	288,25	288,18	288,07	288,03	288,06	288,12	288,27
Picheti	P1		P2	P3	P4	P5	P6	P7
Dist. intre picheti		20,00	20,00	20,00	20,00	20,00	20,00	14,00
Dist. cumulate pe Hm	0,00		20,00	40,00	60,00	80,00	100,00	114,00
Aliniamente si curbe	Al = 114,00m							
Kilometraj	Km 0+000,00 <span style="float:right">Hm 1 Km 0+114,00</span>							

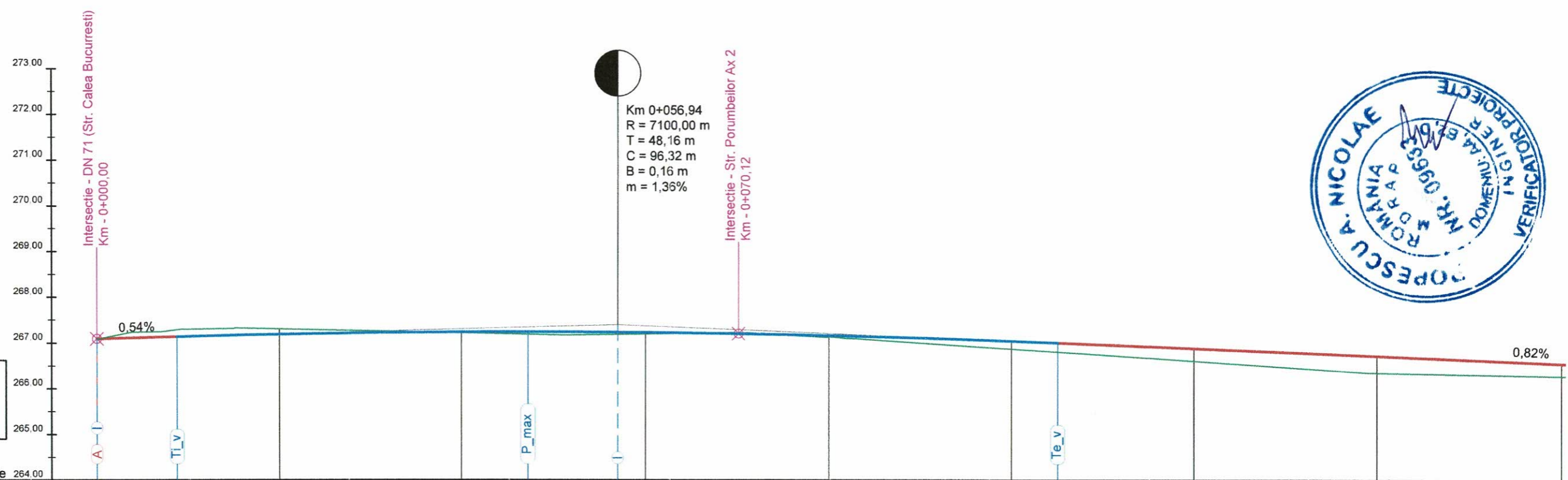


**LEGENDA:**  
Linii profil longitudinal:  
— Linie profil longitudinal proiectat declivate  
— Linie profil longitudinal proiectat racordare verticala  
— Linie profil longitudinal existent

**Denumire puncte geometrie orizontala:**  
A = punct inceput traseu drum;  
Sf = punct sfarsit traseu drum;  
Ti1 = tangenta de intrare racordare circulara curba;  
B1 = bisectoare racordarii curbei;  
Te1 = tangenta de iesire racordare circulara curba;  
V1 = varful de unghi (punctul de intersectie a aliniamentelor);

**Denumire puncte geometrie verticala:**  
Ti\_v = tangenta de iesire racordare verticala;  
Te\_v = tangenta de iesire racordare verticala;  
P\_min = punct de minim racordare verticala;  
P\_max = punct de maxim racordare verticala;  
I = punct de schimbare declivitate;

VERIFICATORI/ EXPERT	NUME SEMNATURĂ	CERINȚE	REFERAT/ EXPERTIZA NR./ DATA
	SOCIETATEA ACVI STAR CONSTRUCT S.R.L. BAICOL - PRAHOVA		Beneficiar: PRIMARIA MUNICIPIULUI TARGOVISTE Proiect nr. 46 / 2020
SPECIFICAȚIE	NUME	SEMNATURĂ	Scara 1 : 500
Șef proiect	Moldanschi Victor		Titlu proiect: „MODERNIZAREA SI REABILITAREA REțeleI STRADALE DIN MUNICIPIUL TARGOVISTE, JUDEȚUL DAMBOVIȚA: STR. MAIOR EUGEN BREZISEANU, CALEA CAMPULUNG, STR. ANA IPATESCU, STR. LOCOTENENT PARVAN POPESCU, STR. MIHAI EMINESCU, STR. BĂRĂȚIEI, STR. ILFOVULUI, STR. COSTACHE OLAREANU SI STR. PORUMBEILOR” Faza: P.T.E + C.S. + D.E.
Proiectat	Moldanschi Victor		Titlu planșă PROFIL LONGITUDINAL
Desenat	Moldanschi Victor	Data 04 / 2020	Planșa nr. P.L.8.4



Profil longitudinal  
Str. Porumbeilor - Ax 1  
Sc. lungimilor 1:500  
Sc. inaltimilor 1:100

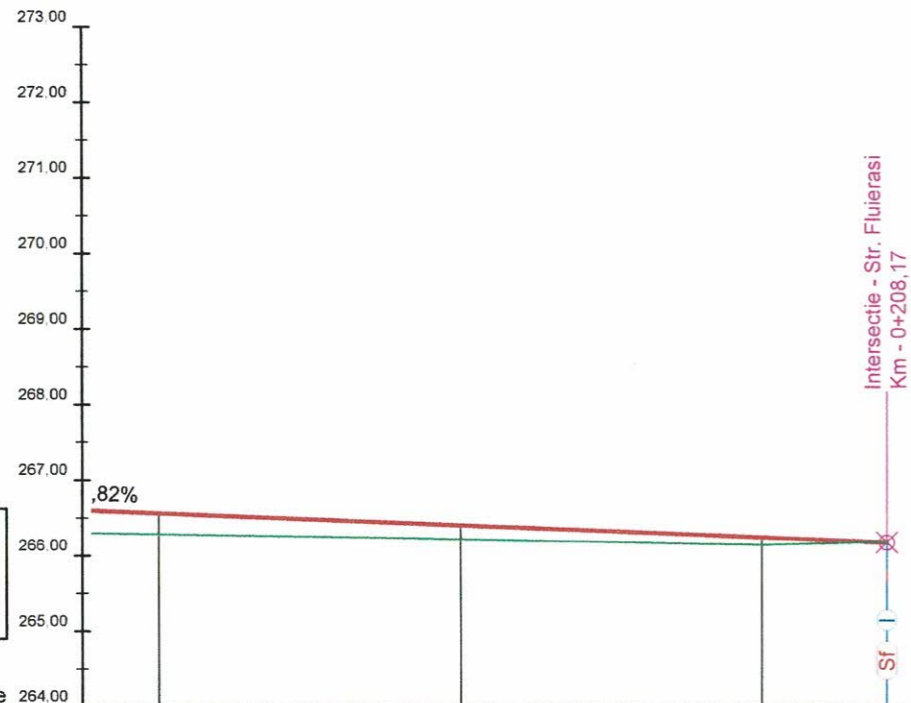
Declivitati	d = +0,54% lp = 8,78m								d = -0,82% lp = 103,07m							
Diferente in axa	0,00	-0,15	-0,12	+0,02	+0,05	+0,05	+0,04	+0,03	+0,17	+0,20	+0,28	+0,37	+0,28			
Cote proiect in axa	267,09	267,14	267,19	267,24	267,24	267,24	267,23	267,17	267,05	267,01	266,88	266,72	266,56			
Cote teren in axa	267,09	267,29	267,31	267,22	267,19	267,20	267,13	266,87	266,81	266,61	266,35	266,28	266,28			
Picheti	P1		P2	P3		P4		P5	P6		P7	P8	P9			
Dist. intre picheti		20,00	20,00	20,00	20,00	20,00	20,00	20,00	20,00	20,00	20,00	20,00	20,00			
Dist. cumulate pe Hm	0,00		20,00	40,00		60,00		80,00	100,00		120,00	140,00	160,00			
Aliniamente si curbe																
Kilometraj	Km 0+000,00															

**LEGENDA:**  
Linii profil longitudinal:  
 Linie profil longitudinal proiectat declivate  
 Linie profil longitudinal proiectat racordare verticala  
 Linie profil longitudinal existent

**Denumire puncte geometrie orizontala:**  
 A = punct inceput traseu drum;  
 Sf = punct sfarsit traseu drum;  
 Ti1 = tangenta de intrare racordare circulara curba;  
 B1 = bisectoare racordarii curbei;  
 Te1 = tangenta de iesire racordare circulara curba;  
 V1 = varful de unghi (punctul de intersectie a aliniamentelor);

**Denumire puncte geometrie verticala:**  
 Ti\_v = tangenta de iesire racordare verticala;  
 Te\_v = tangenta de iesire racordare verticala;  
 P\_min = punct de minim racordare verticala;  
 P\_max = punct de maxim racordare verticala;  
 I = punct de schimbare declivitate;

VERIFICATORI/ EXPERT	NUME	SEMNATURĂ	CERINȚE	REFERATI/ EXPERTIZA NR./ DATA
	S.C. ACVI STAR CONSTRUCT S.C. SRL			Beneficiar: PRIMARIA MUNICIPIULUI TARGOVISTE
	Adresa: Str. Aviatorilor 2 C, Balcoi, jud. Prahova, cod postal 105200; Telefon: 0743-023 891; C.U.I.: 29369864; Nr. Registrul Comertului: J29/1728/2011; Cod Caen: 7112.			Proiect nr. 46 / 2020
SPECIFICAȚIE	NUME	SEMNATURĂ	Scara	Titlu proiect:
Șef proiect	Moldanschi Victor		1 : 500	„MODERNIZAREA SI REABILITAREA REȚELEI STRADALE DIN MUNICIPIUL TARGOVISTE, JUDEȚUL DAMBOVIȚA: STR. MAIOR EUGEN BREZISEANU, CALEA CAMPULUNG, STR. ANA IPATESCU, STR. LOCOTENENT PARVAN POPESCU, STR. MIHAI EMINESCU, STR. BARATIEI, STR. ILFOVULUI, STR. COSTACHE OLAREANU SI STR. PORUMBEILOR”
Proiectat	Moldanschi Victor		Data	Titlu planșă
Desenat	Moldanschi Victor		04 / 2020	PROFIL LONGITUDINAL
				Faza: P.T.E + C.S. + D.E.
				Planșa nr. P.L.9.1



Profil longitudinal  
Str. Porumbeilor - Ax 1  
Sc. lungimilor 1:500  
Sc. inaltimilor 1:100

Plan de comparatie 264.00

<b>Declivitati</b>				
<b>Diferente in axa</b>	+0,28	+0,19	+0,10	0,00
<b>Cote proiect in axa</b>	266,56	266,40	266,23	266,17
<b>Cote teren in axa</b>	266,28	266,21	266,14	266,17
<b>Picheti</b>	P9	P10	P11	
<b>Dist. intre picheti</b>	20,00	20,00	8,17	
<b>Dist. cumulate pe Hm</b>	160,00	180,00	200,00	208,17
<b>Aliniamente si curbe</b>				
<b>Kilometraj</b>	Hm 2 Km 0+208,17			

**LEGENDA:**

**Linii profil longitudinal:**

- Linie profil longitudinal proiectat declivitate
- Linie profil longitudinal proiectat racordare verticala
- Linie profil longitudinal existent


**Denumire puncte geometrie orizontala:**


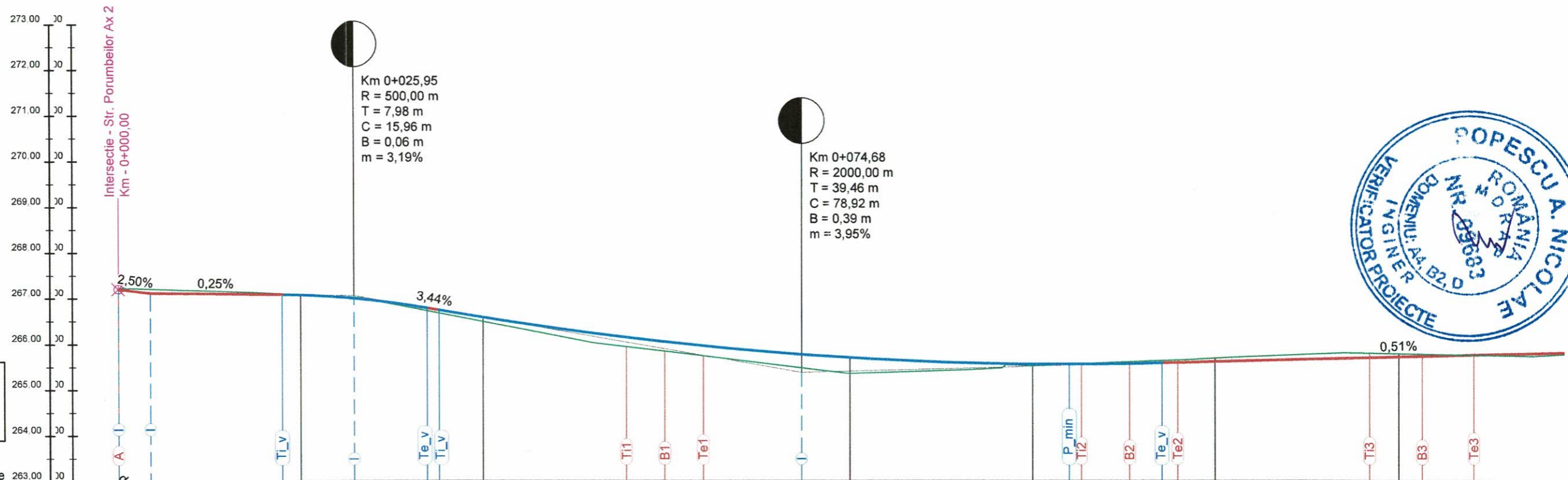
- A = punct inceput traseu drum;
- Sf = punct sfarsit traseu drum;
- Ti1 = tangenta de intrare racordare circulara curba;
- B1 = bisectoare racordarii curbei;
- Te1 = tangenta de iesire racordare circulara curba;
- V1 = varful de unghi (punctul de intersectie a aliniamentelor);

**Denumire puncte geometrie verticala:**

- Ti\_v = tangenta de iesire racordare verticala;
- Te\_v = tangenta de iesire racordare verticala;
- P\_min = punct de minim racordare verticala;
- P\_max = punct de maxim racordare verticala;
- I = punct de schimbare declivitate;

VERIFICATORI/ EXPERT	SEMNĂTURĂ		CERINȚE	REFERAT/ EXPERTIZA NR./ DATA
	SOCIETATEA ACVI STAR CONSTRUCT NUME BAICOL PRAHOVA S.R.L.			Beneficiar: PRIMARIA MUNICIPIULUI TARGOVISTE
	S.C. ACVI STAR - CONSTRUCT S.C. SRL			Proiect nr. 46 / 2020
	Adresa: Str. Aviatorilor 2 C, Baicoi, jud. Prahova, cod postal 105200; Telefon: 0743-023 891; C.U.I. : 29369864; Nr. Registrul Comertului: J29/1726/2011; Cod Caen: 7112.			Adresa : Str. Revolutie, nr. 1-3, cod postal 130011, mun. Targoviste, jud. Arges; Telefon: 0040-245-611222; 0040-245-611378; Fax: 0040-245-217951; E-mail: primarulmunicipiuluitargoviste@pmtgv.ro; Pagina de Internet: www.pmtgv.ro
SPECIFICAȚIE	NUME	SEMNĂTURĂ	Scara	Titlu proiect:
Șef proiect	Moldanschi Victor		1 : 500	„MODERNIZAREA SI REABILITAREA REȚELEI STRADALE DIN MUNICIPIUL TARGOVISTE, JUDEȚUL DAMBOVIȚA: STR. MAIOR EUGEN BREZISEANU, CALEA CAMPULUNG, STR. ANA IPATESCU, STR. LOCOTENENT PARVAN POPESCU, STR. MIHAI EMINESCU, STR. BĂRĂȚIEI, STR. ILFOVULUI, STR. COSTACHE OLAREANU SI STR. PORUMBEILOR”
Proiectat	Moldanschi Victor		Data	Faza: P.T.E + C.S. + D.E.
Desenat	Moldanschi Victor		04 / 2020	Titlu planșă PROFIL LONGITUDINAL
				Planșa nr. P.L.9.2





Profil longitudinal  
Str. Porumbeilor - Ax 2  
Sc. lungimilor 1:500  
Sc. inaltimilor 1:100

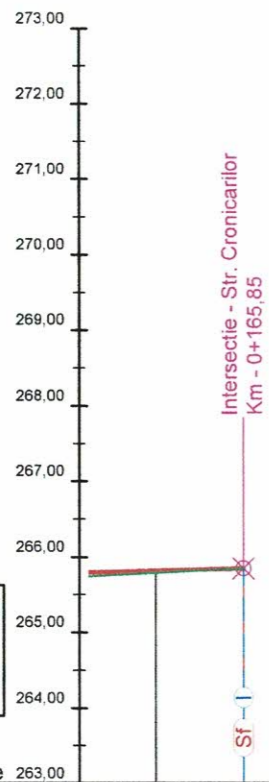
Declivitati	d = -2,50% lp = 3,50m		d = -0,25% lp = 14,47m		d = -3,44% lp = 1,30m				d = +0,51% lp = 51,69m																			
Diferente in axa	-0,02	-0,09	-0,01	0,00	-0,02	+0,06	+0,06	+0,09	+0,20	+0,21	+0,22	+0,29	+0,35	+0,04	0,00	-0,01	-0,04	-0,05	-0,05	-0,08	-0,10	-0,07	-0,05	0,00	+0,03			
Cote proiect in axa	267,20	267,12	267,08	267,07	267,00	266,79	266,74	266,58	266,15	266,05	265,96	265,78	265,70	265,56	265,56	265,56	265,57	265,59	265,59	265,62	265,70	265,72	265,73	265,76	265,82			
Cote teren in axa	267,22	267,21	267,10	267,08	267,02	266,73	266,68	266,49	265,94	265,84	265,74	265,48	265,36	265,52	265,56	265,57	265,61	265,64	265,65	265,69	265,80	265,79	265,78	265,75	265,79			
Picheti	P1			P2			P3		P4	P5	P6		P7		P8	P9	P10	P11	P12		P13	P14	P15	P16	P17			
Dist. intre picheti		20,00		20,00		15,55	4,17	4,17	16,11		20,00	5,34	5,27	5,27	4,12	16,89	3,11	2,51	5,62	11,88								
Dist. cumulate pe Hm	0,00		20,00		40,00		55,55	59,72	63,89		80,00		100,00	105,34	110,61	115,88	120,00		136,89	140,00	142,51	148,12		160,00				
Aliniamente si curbe	AI = 55,55m				Curba 1 U1 = 198,9378 g R1 = 500,00 m T1 = 4,17 m C1 = 8,34m B1 = 0,02 m				AI = 41,45m				Curba 2 U2 = 196,6435 g R2 = 200,00 m T2 = 5,27 m C2 = 10,54m B2 = 0,07 m				AI = 21,01m				Curba 3 U3 = 196,4238 g R3 = 200,00 m T3 = 5,62 m C3 = 11,23m B3 = 0,08 m				AI = 17,72m			
Kilometraj	Km 0+000,00												Hm 1															

**LEGENDA:**  
 Linii profil longitudinal:  
 - Linie profil longitudinal proiectat declivitate  
 - Linie profil longitudinal proiectat racordare verticala  
 - Linie profil longitudinal existent

Denumire puncte geometrie orizontala:  
 A = punct inceput traseu drum;  
 Sf = punct sfarsit traseu drum;  
 Ti1 = tangenta de intrare racordare circulara curba;  
 B1 = bisectoare racordarii curbei;  
 Te1 = tangenta de iesire racordare circulara curba;  
 V1 = varful de unghi (punctul de intersectie a aliniamentelor);


Denumire puncte geometrie verticala:  
 Ti\_v = tangenta de iesire racordare verticala;  
 Te\_v = tangenta de iesire racordare verticala;  
 P\_min = punct de minim racordare verticala;  
 P\_max = punct de maxim racordare verticala;  
 I = punct de schimbare declivitate;

VERIFICATOR/ EXPERT	SEMNAȚURĂ	CERINȚE	REFERAT/ EXPERTIZA NR./ DATA
SOCIETATEA ACVISTAR CONSTRUCT S.R.L. BAICOI S.R.L.			Beneficiar: PRIMARIA MUNICIPIULUI TARGOVISTE Adresa: Str. Revolutie, nr. 1-3, cod postal 130011, mun. Targoviste, jud. Argeș; Telefon: 0040-245-611222; 0040-245-613928; 0040-245-611378; Fax: 0040-245-217951; E-mail: primarulmunicipiuluitargoviste@pmtgv.ro; Pagina de Internet: www.pmtgv.ro
S.C. ACVISTAR CONSTRUCT S.C. SRL			Proiect nr. 46 / 2020
Adresa: Str. Aviatorilor 2 C, Baicoi, jud. Prahova, cod postal 105200; Telefon: 0743-023 891; C.U.I. : 29369864; Nr. Registrul Comertului: J29/1726/2011; Cod Caen: 7112.			Faza: P.T.E + C.S. + D.E.
SPECIFICAȚIE	NUME	SEMNAȚURĂ	Scara
Șef proiect	Moldanschi Victor		1 : 500
Proiectat	Moldanschi Victor		Data
Desenat	Moldanschi Victor		04 / 2020
			Titlu proiect: „MODERNIZAREA SI REABILITAREA REȚELEI STRADALE DIN MUNICIPIUL TARGOVISTE, JUDEȚUL DAMBOVIȚA: STR. MAIOR EUGEN BREZISEANU, CALEA CAMPULUNG, STR. ANA IPATESCU, STR. LOCOTENENT PARVAN POPESCU, STR. MIHAI EMINESCU, STR. BARĂȚIEI, STR. ILFOVULUI, STR. COSTACHE OLĂREANU SI STR. PORUMBEILOR”
			Titlu planșă PROFIL LONGITUDINAL
			Planșa nr. P.L.9.3



Profil longitudinal  
Str. Porumbeilor - Ax 2  
Sc. lungimilor 1:500  
Sc. inaltimilor 1:100

<b>Declivitati</b>		
<b>Diferente in axa</b>	+0,03	0,00
<b>Cote proiect in axa</b>	265,82	265,85
<b>Cote teren in axa</b>	265,79	265,85
<b>Picheti</b>	P17	
<b>Dist. intre picheti</b>	8	5,85
<b>Dist. cumulate pe Hm</b>	160,00	165,85
<b>Aliniamente si curbe</b>	= 17,72m	
<b>Kilometraj</b>	Km 0+165,85	



**LEGENDA:**  
**Linii profil longitudinal:**  
 - Linie profil longitudinal proiectat declivitate  
 - Linie profil longitudinal proiectat racordare verticala  
 - Linie profil longitudinal existent

**Denumire puncte geometrie orizontala:**  
 A = punct inceput traseu drum;  
 Sf = punct sfarsit traseu drum;  
 T1 = tangenta de intrare racordare circulara curba;  
 B1 = bisectoare racordarii curbei;  
 Te1 = tangenta de iesire racordare circulara curba;  
 V1 = varful de unghi (punctul de intersectie a aliniamentelor);

**Denumire puncte geometrie verticala:**  
 Ti\_v = tangenta de iesire racordare verticala;  
 Te\_v = tangenta de iesire racordare verticala;  
 P\_min = punct de minim racordare verticala;  
 P\_max = punct de maxim racordare verticala;  
 I = punct de schimbare declivitate;

VERIFICATOR/ EXPERT	SEMNĂTURĂ	CERINȚE	REFERAT/ EXPERTIZA NR./ DATA
			Beneficiar: PRIMARIA MUNICIPIULUI TARGOVISTE Proiect nr. 46 / 2020
SPECIFICAȚIE	NUME	SEMNĂTURĂ	Scara
Șef proiect	Moldanschi Victor		1 : 500
Proiectat	Moldanschi Victor		Data
Desenat	Moldanschi Victor		04 / 2020
Titlu proiect: „MODERNIZAREA SI REABILITAREA REȚELEI STRADALE DIN MUNICIPIUL TARGOVISTE, JUDEȚUL DAMBOVIȚA: STR. MAIOR EUGEN BREZEȘANU, CALEA CAMPULUNG, STR. ANA IPĂTESCU, STR. LOCOTENENT PARVAN POPESCU, STR. MIHAI EMINESCU, STR. BĂRĂȚIEI, STR. ILFOVULUI, STR. COSTACHE OLĂREANU SI STR. PORUMBEILOR”			Faza: P.T.E + C.S. + D.E.
Titlu planșă PROFIL LONGITUDINAL			Planșa nr. P.L.9.4

